

# *Estate 2022*

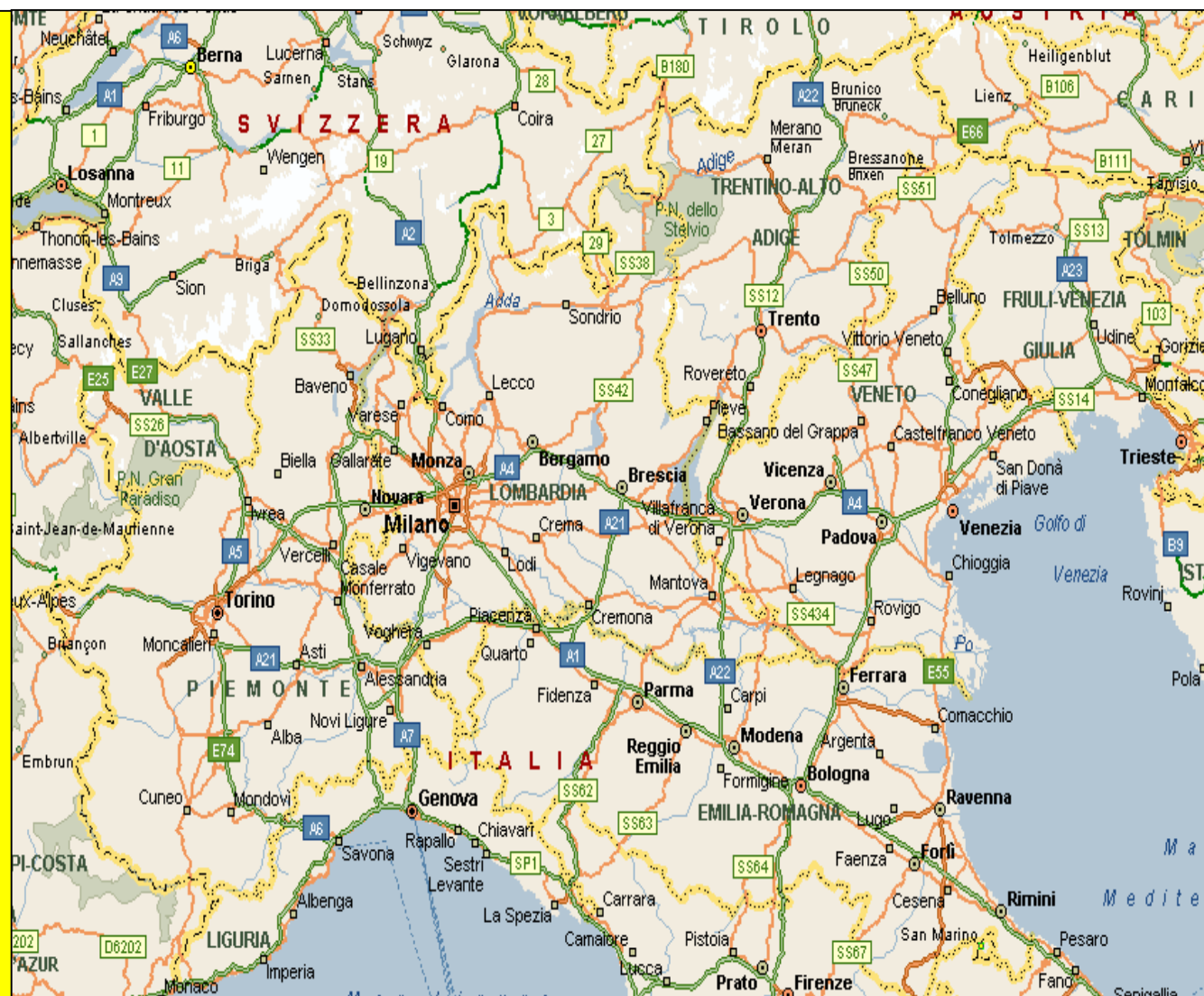


MINISTERO  
DELL'INTERNO



VIABILITÀITALIA

*Nord*





A/10 Genova - Ventimiglia

tratto **Ventimiglia - Savona - Genova**

**Percorso alternativo**

Vigilanza  
Polizia Stradale



Uscita: **Savona**

Entrata : **Genova Prà** 36,8 km

SS1 "Aurelia"-Celle Ligure-Varazze-Arenzano-Genova Prà



**Percorso alternativo**

Vigilanza  
Arma dei Carabinieri



Uscita : **Ventimiglia**

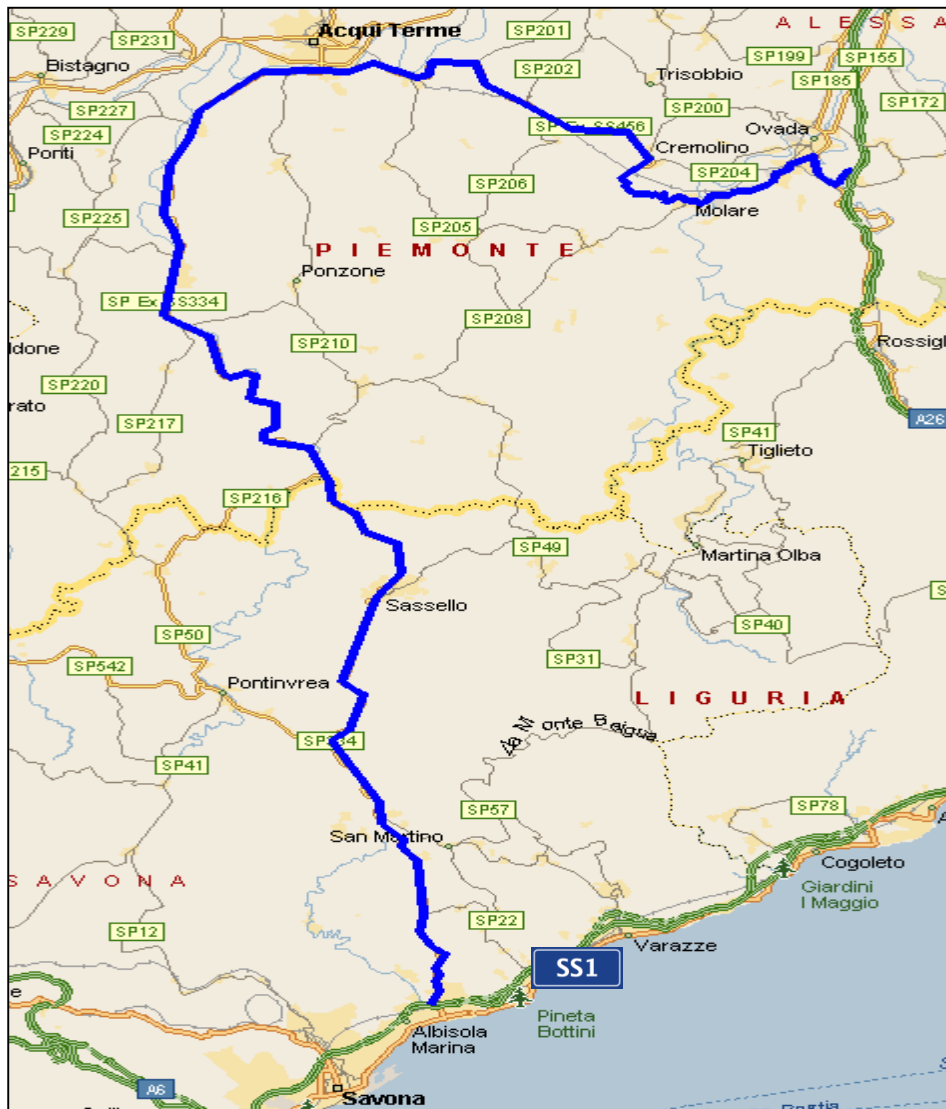
Entrata: **Savona** 118,7 km

SS1 "Aurelia"-Bordighera-Sanremo-Imperia-Diano Marina -  
Alassio-Finale Ligure-Savona



A/10 Genova - Ventimiglia

tratto **Ventimiglia - Savona - Genova**



Vigilanza  
Arma dei Carabinieri



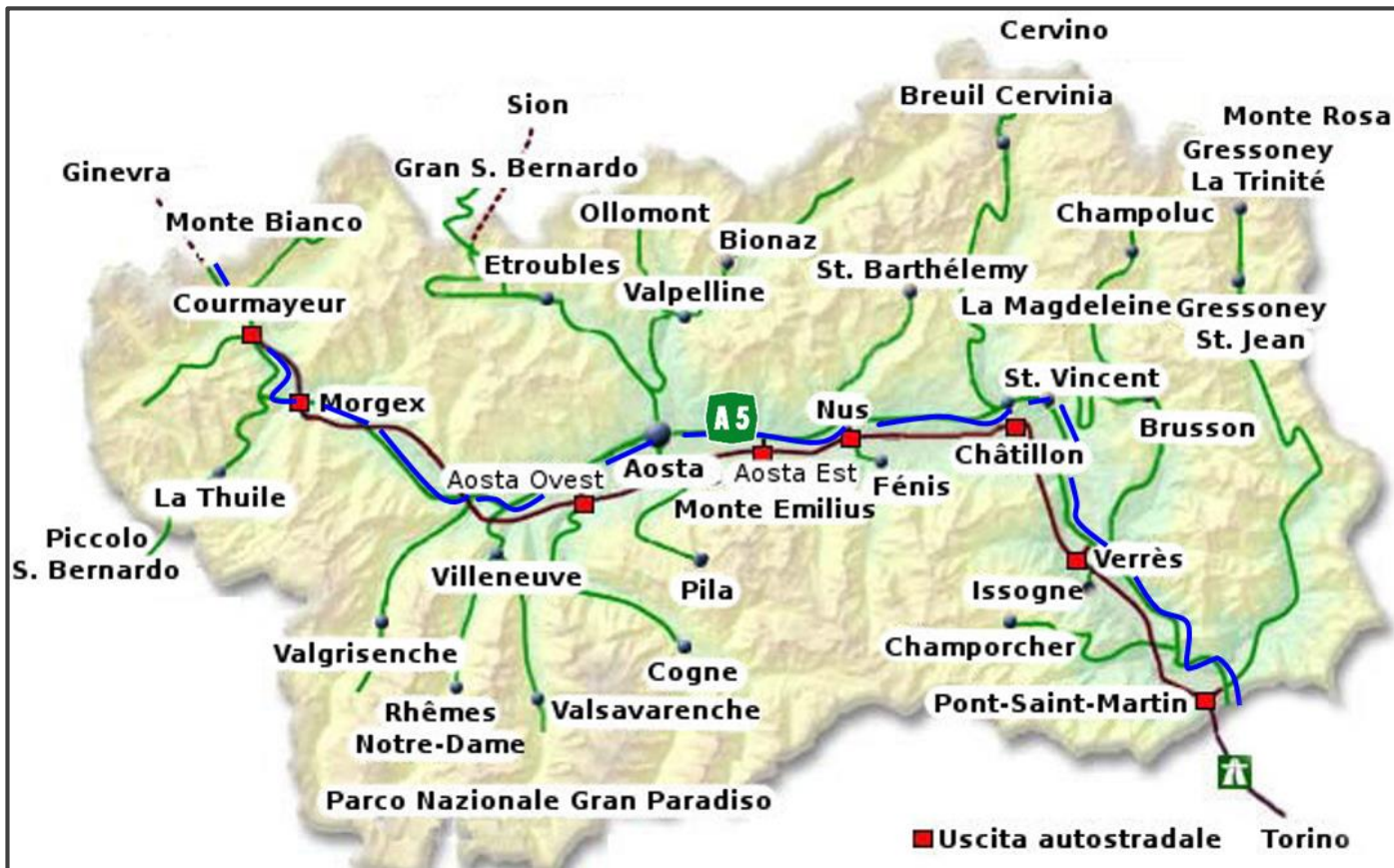
**Percorso alternativo**

Uscita: **A10 Albisola**

Entrata: **A26 Ovada**

74 km

SP334 – Sassello – Acqui Terme – SS 456 - Ovada



**Percorso alternativo** *Vigilanza  
Arma dei Carabinieri*



Uscita: **A5 Pont Saint Martin**

Entrata: **SS26 dir Courmayeur – T1** 86 km

SS26 – Pont Saint Martin – Pré S. Didier–SS26 dir Courmayeur  
– T1



**Percorso alternativo**



Vigilanza  
Polizia Stradale  
Arma dei Carabinieri



Uscita : **Torino**

Entrata: **Quincinetto**

53 km

**SR.11** "Padana Superiore"- Torino – Chivasso

**SS.26** "della Valle d'Aosta"- Chivasso – Ivrea – Quincinetto



A/32 Torino - Bardonecchia

tratto **Torino – Susa - Bardonecchia**

**Percorso alternativo**  
**Uscita: Susa**  
**Entrata : Bardonecchia** 38,2 km  
 SS.24 "del Monginevro" - Susa – Oulx  
 SS.335 "di Bardonecchia" - Oulx – Bardonecchia"



**Percorso alternativo**  
**Uscita : Torino**  
**Entrata: Susa** 34,8 km  
 SSP.24 "del Monginevro"- Torino – Alpignano – Bussoleno – Susa  
 SS.25 "del Moncenisio"- Torino – Avigliana – Bussoleno – Susa



A/6 Torino - Savona

tratto **Millesimo - Savona**








A/6 Torino - Savona

tratto **Ceva - Savona**



*Vigilanza Arma dei Carabinieri*



**Percorso alternativo**

**Uscita: A6 Ceva**  
**Entrata: A10 Finale Ligure Km 65**

Ceva- SP 450- Millesimo- SP51- Caragna- Calizzano- SP450 Finale Ligure

**Percorso alternativo**

**Uscita: A6 Ceva**  
**Entrata: A10 Finale Ligure Km 51**

Ceva- SS. 28 –Bagnasco- SP490 – SP51- Caragna- Calizzano- SP450- Finale Ligure (divieto ai veicoli sup. a 12 mt. tra Melogno e Finale L.)

**Percorso alternativo**

**Uscita: A6 Ceva**  
**Entrata: A10 Albenga Km 56**

Ceva- SS. 28 –Garessio- SS. 582- Erli- Zuccarello-Albenga (divieto di transito dal km 15+673 al km.22+950 ai mezzi superiori alle 7,5t, dal 06/06/2021 fino alle ore 22:00 del 21/12/2021)

**Percorso alternativo**

*Vigilanza  
 Polizia Stradale*



**Uscita: A6 Ceva**  
**Entrata: A10 Imperia Km 78**

Ceva- SS. 28 –Garessio –Ormea-Ponte di Nava-Pieve di Teco-Sarola-Imperia



**A/26 Genova Prà - Gravellona Toce**

tratto **Ovada - Genova Prà**



**Percorso alternativo**

Uscita : **A26 Ovada**

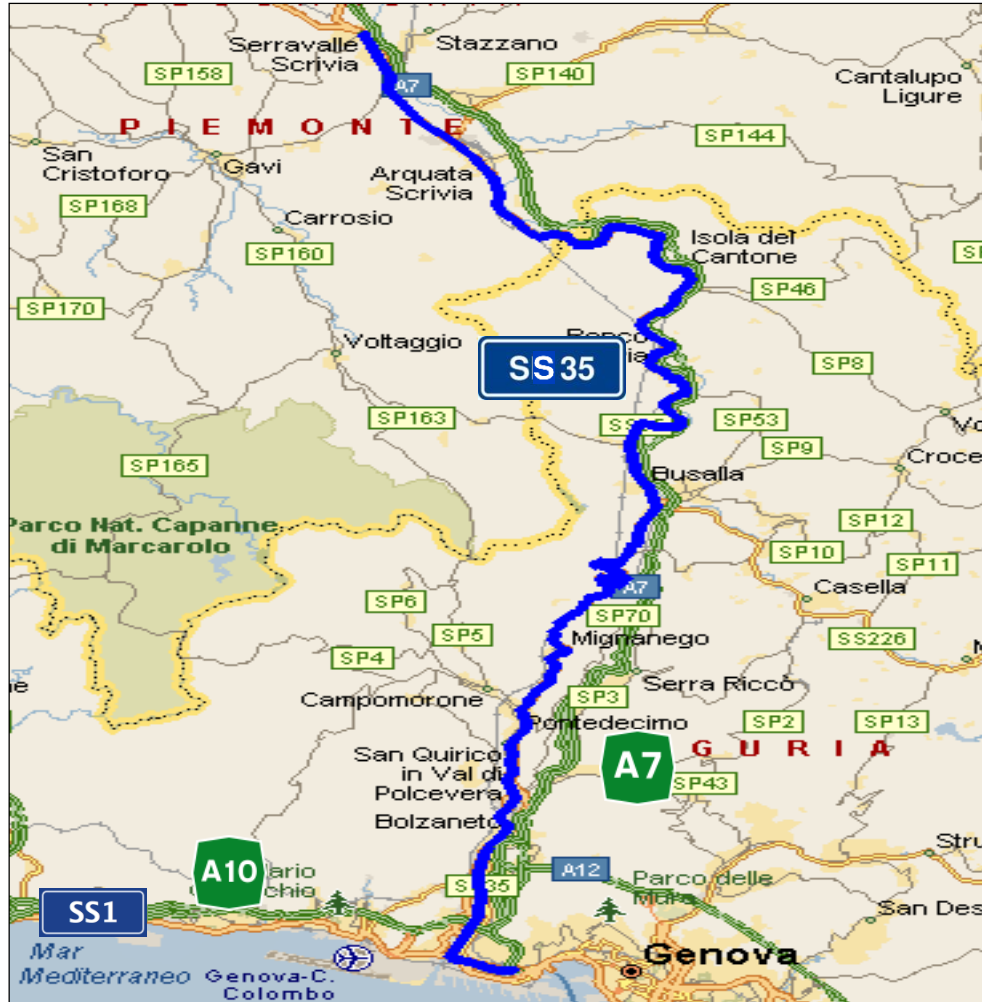
Entrata: **A10 Genova Prà**      **36.7 km**

SP170 - SS456 "del Turchino" - Rossiglione - Masone  
 Roverazza - SS1 "Via Aurelia"- Genova Prà



A/7 Milano - Genova

tratto **Serravalle Scrivia - Genova**



**Percorso alternativo**

Uscita: **Serravalle Scrivia**  
 Entrata: **Genova Ovest 49,6 km**

Serravalle Scrivia – SS 35 “*dei Giovi*” - Ronco Scrivia Busalla - via G. Rossini GE.

**La S.S.35 è interrotta per una frana al Km. 26+700 in località Borgo Fornari tra Ronco Scrivia (GE) e Busalla (GE).**

**Pertanto in caso di blocco della circolazione nel tratto autostradale della A/7 tra i caselli di Ronco Scrivia e Busalla il traffico verrà indirizzato sulla autostrada A/26 o A/15.**

Il traffico locale leggero potrà comunque percorrere la viabilità provinciale.

Vigilanza  
 Polizia Stradale





**A12**

A/12 Genova - Roma

tratto **Genova - Lavagna - Sestri Levante**



Vigilanza  
Arma dei Carabinieri

**Percorso alternativo**

Uscita: **Lavagna** Entrata: **Genova** 51,5 km  
SS225 - SS45.

*La SS.225 è interrotta dal Km 30+900 al 33+180 il località Ferriere per lavori all'interno della Galleria TAVIANI. Dal 15.7.2022 la galleria verrà riaperta al traffico nella fascia oraria 06.00-22.00 mentre dalle 22.00 alle 06.00 rimarrà chiusa per il completamento dei lavori. Dalle ore 22.00 alle ore 06.00 il percorso alternativo alla A/12 è esclusivamente la SS.1 Aurelia.*

**Percorso alternativo**

Uscita: **Sestri Levante**  
Entrata: **Genova Ovest** 67,7 km  
SS1 "Aurelia"- Chiavari - Bogliasco - Via al Molo Giano - Piazzale della Camionale

Vigilanza  
Polizia Stradale



SS1



A/12 Genova - Roma

tratto

**Sestri Levante - Sarzana**



**Percorso alternativo**

Vigilanza  
Polizia Stradale 

Uscita: **Sestri Levante**

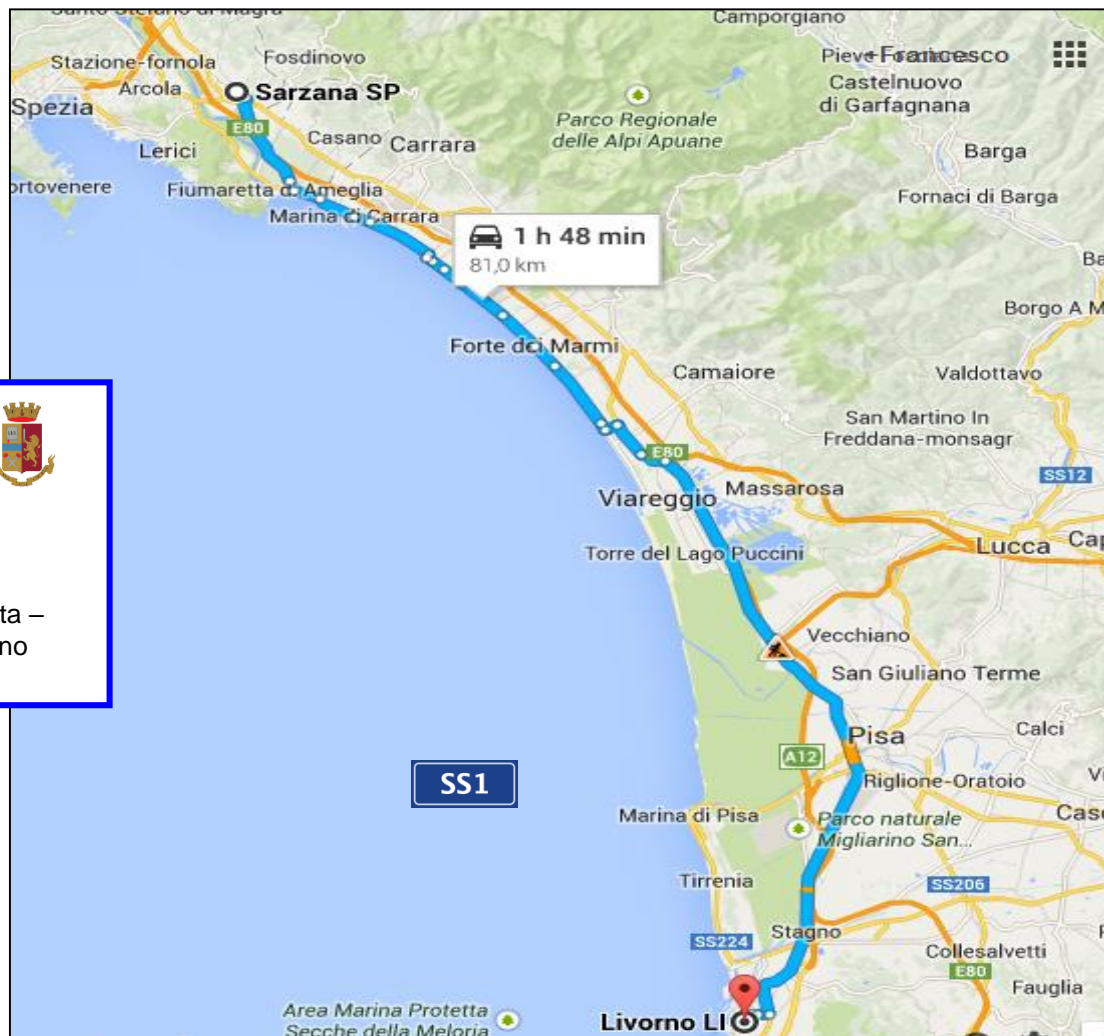
Entrata: **Sarzana** 71,4 km

SS1 "Aurelia" - La Spezia-Borghetto di Vara Mattarana - passo del Bracco - S. Levante



A/12 Genova - Roma

tratto **Sarzana - Livorno**



**Percorso alternativo**

Vigilanza  
Polizia Stradale



Uscita: **SARZANA**

Entrata: **LIVORNO**

**79 km**

SS.1 "AURELIA" Sarzana – Carrara -Massa – Pietrasanta –  
Viareggio - Vecchiano (PI)- Pisa - Livorno

**SS1**



A/12 Genova - Roma

tratto

**Livorno - Rosignano**

**Percorso alternativo**

Uscita: **Livorno**

Entrata: **Rosignano**

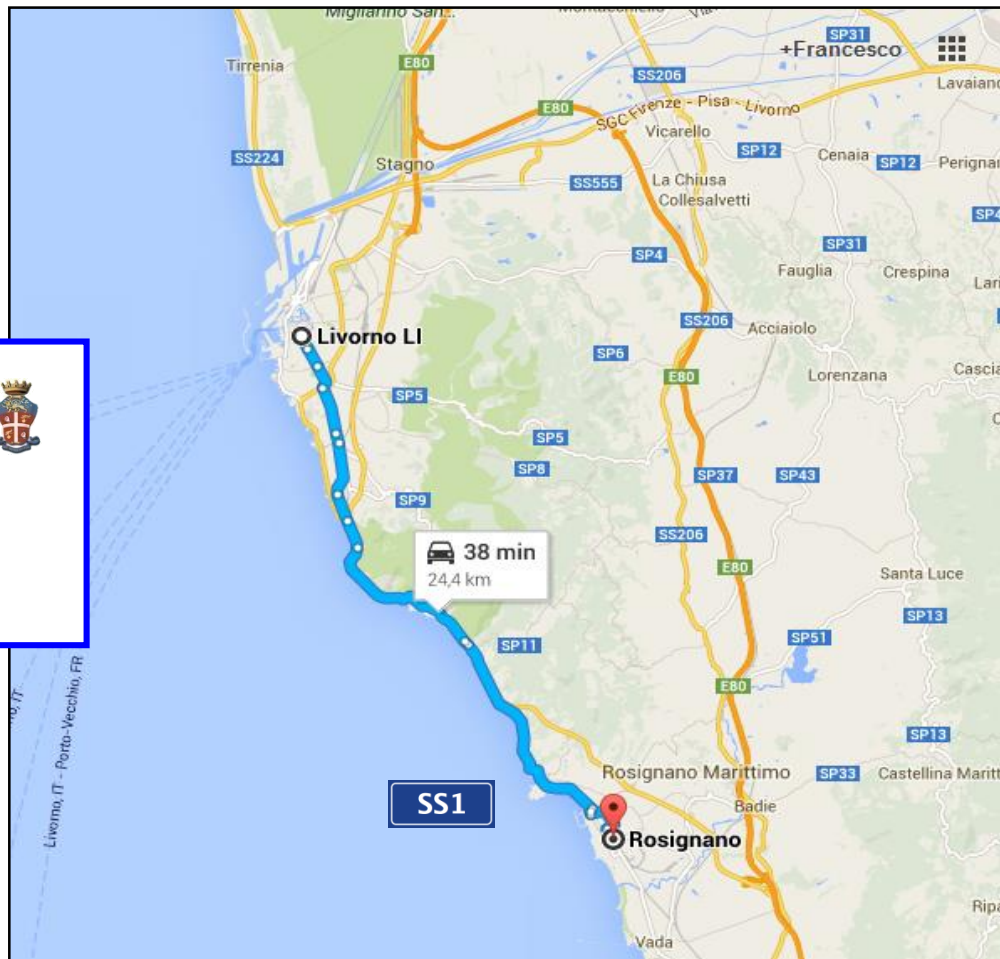


Vigilanza  
Polizia Statale  
Carabinieri  
Polizia Municipale



29 km

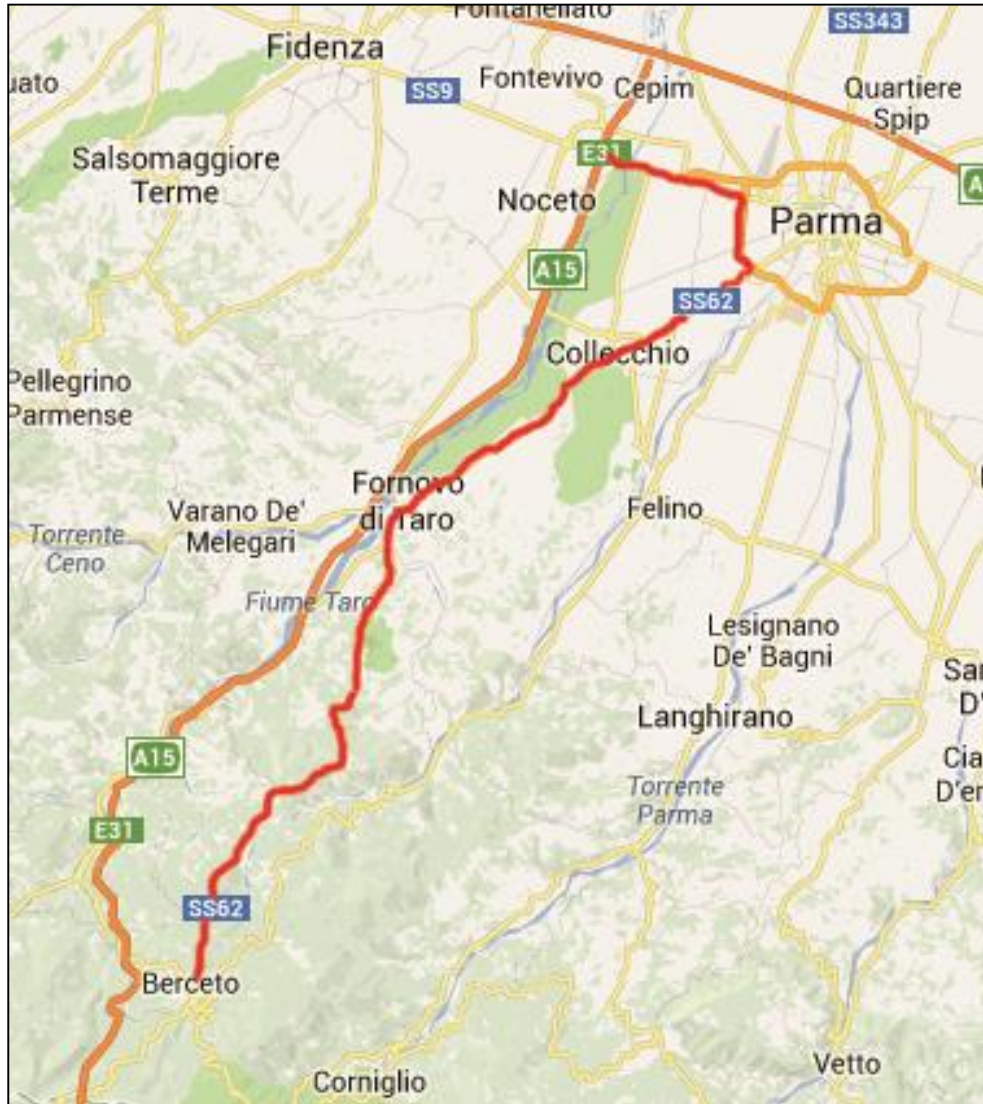
SS1 Aurelia da Livorno a Rosignano Marittimo





**A/15 Parma – La Spezia**

tratto **Parma - Berceto**



**Percorso alternativo**

Uscita : **A15 Parma Ovest**

Entrata: **A15 Berceto** 74 km

SS9 – Tangenziale Ovest di Parma – SS62

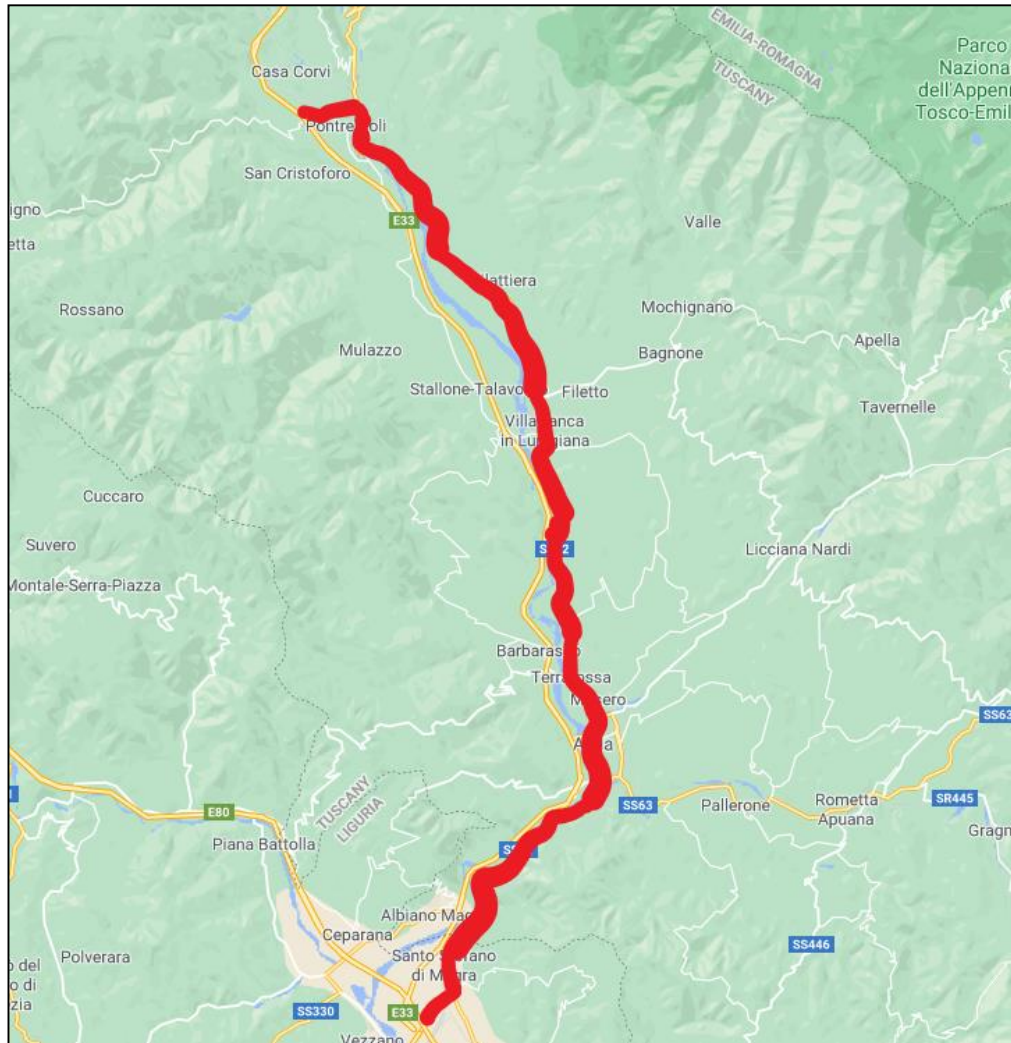
Collecchio – Forno Tarò - Berceto





**A/15 Parma – La Spezia**

tratto **Pontremoli – S.Stefano di Magra**



**Percorso alternativo**

**Uscita : A15 Pontremoli**

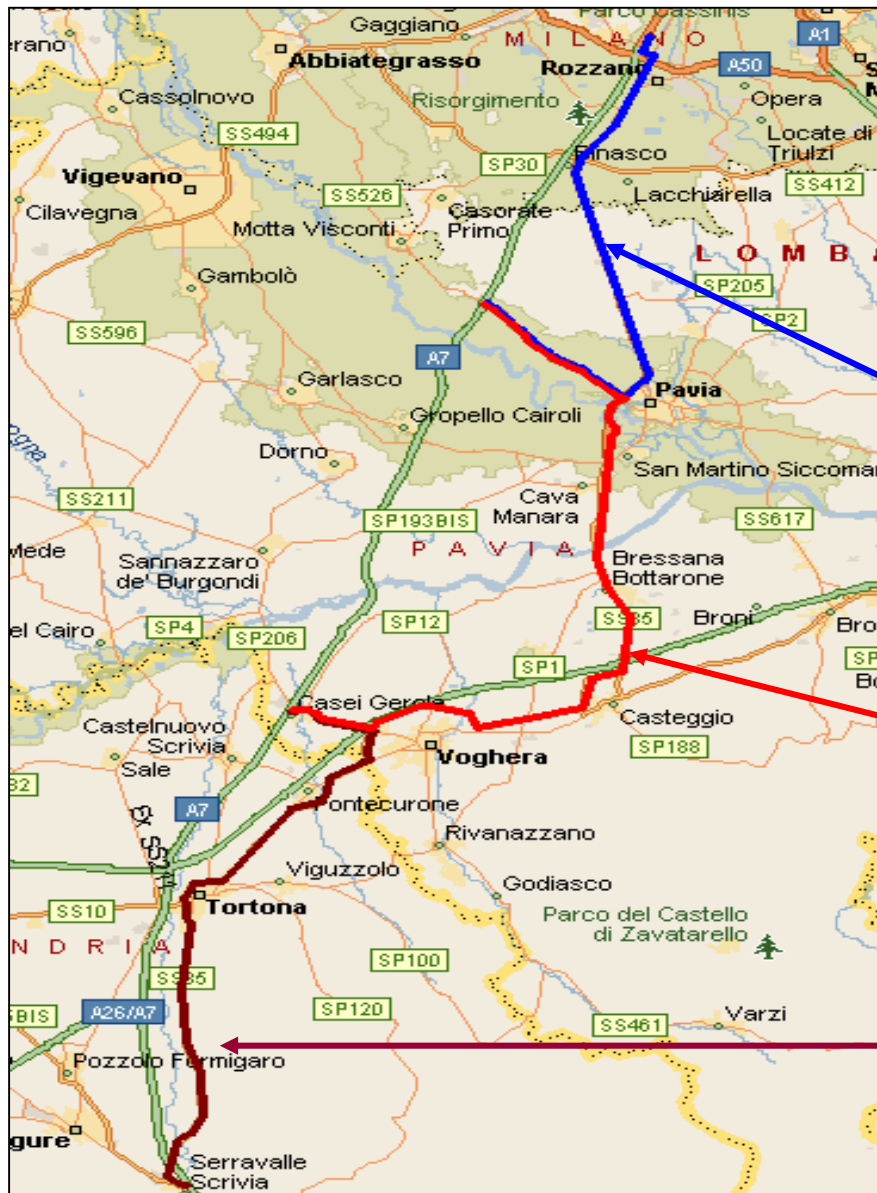
**Entrata: A15 S.Stefano 30 km**

SP 31 – via Carità del lavoro - via Pala – SS62 – A15



**A/7 Milano - Genova**

tratto **Milano - Serravalle Scrivia**



## Percorso alternativo

Vigilanza  
Polizia Stradale



Uscita: **Milano-Assago**

Entrata: **Bereguardo**

**Km 35**

SS35 - Binasco-Pavia

## Percorso alternativo

Vigilanza  
Arma dei Carabinieri



Uscita: **Bereguardo**

Entrata: **Casei Gerola** **Km 50**

Pavia-Voghera-Casei Gerola

## Percorso alternativo

Vigilanza  
Polizia Stradale



Uscita: **Casei Gerola**

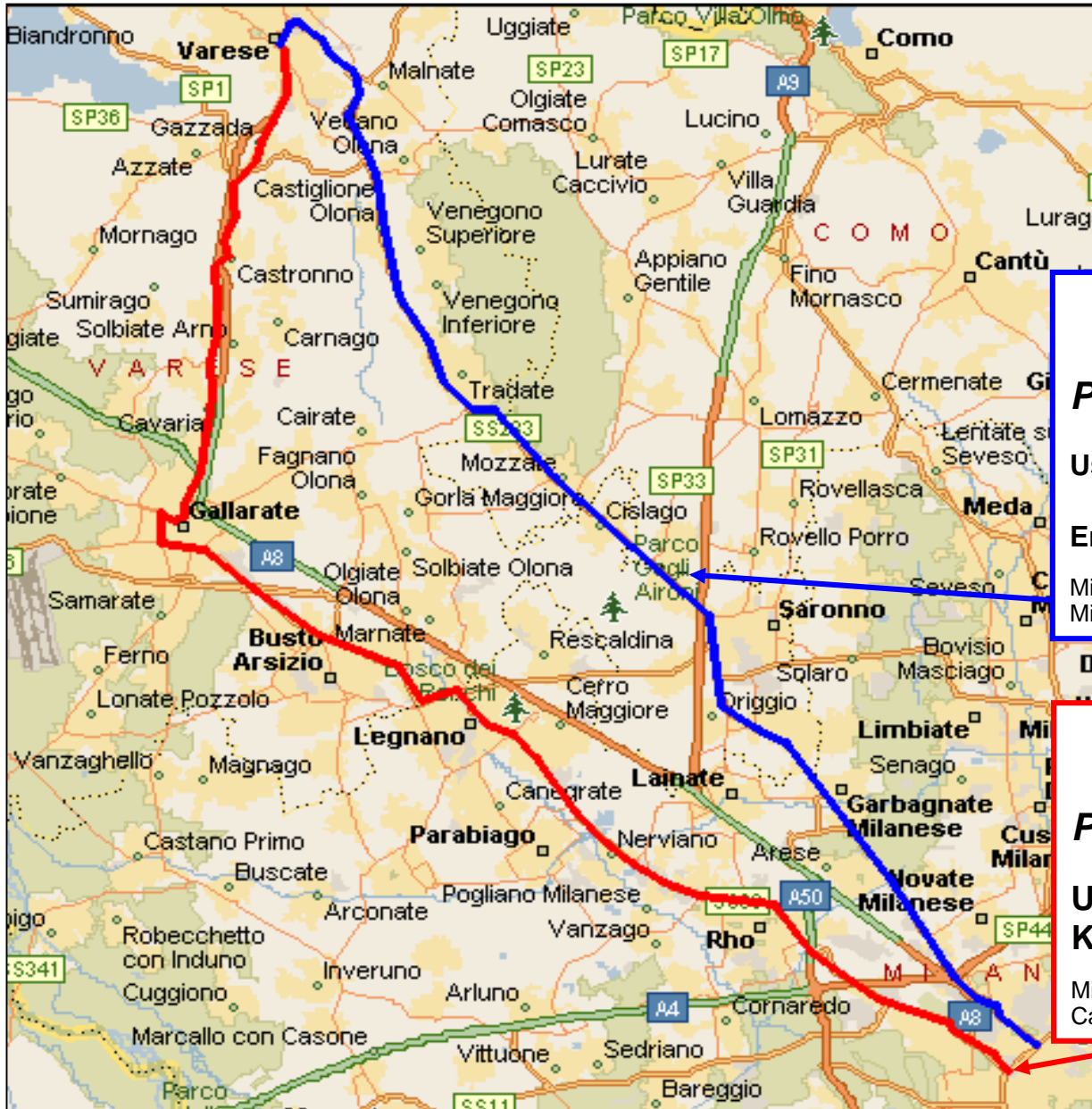
Entrata: **Serravalle Scrivia** **Km 42**

**Km 42**

Casei Gerola-Voghera-Tortona-Serravalle Scrivia



**A/8 Milano - Varese**



Vigilanza  
Polizia Stradale



### Percorso alternativo

Uscita: **Milano**

Entrata: **Varese** Km 50

Milano - SS233 - Bollate - Arese - Garbagnate Milanese - Tradate - Castiglione Olona - Varese

Vigilanza  
Arma dei Carabinieri



### Percorso alternativo

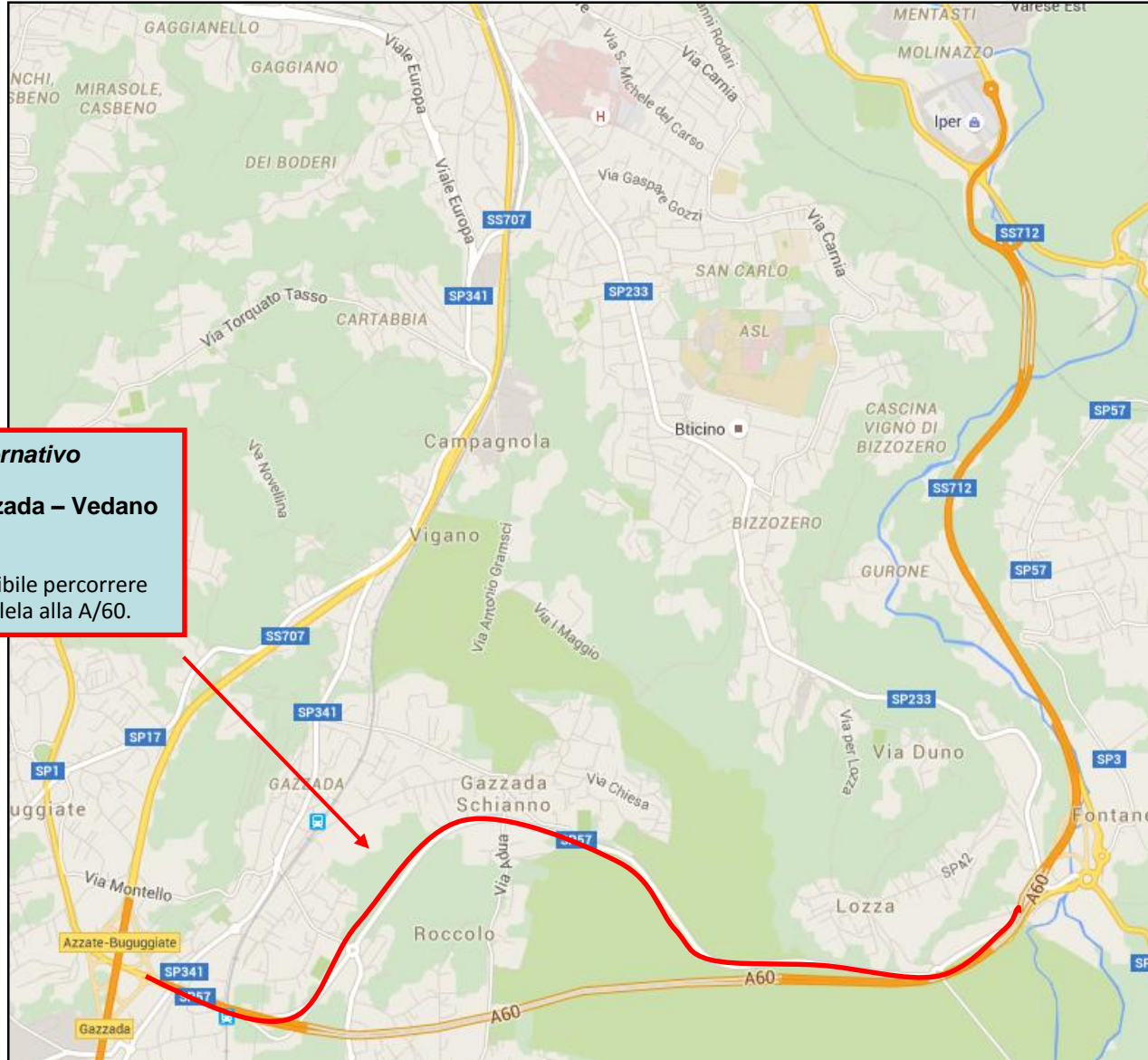
Uscita: **Milano** Entrata: **Varese**  
Km 60

Milano - SS33 - Rho - Legnano - Gallarate - Cavaria - Castronno - Varese



## Autostrada Pedemontana Lombarda (1° Lotto Tangenziale Varese)

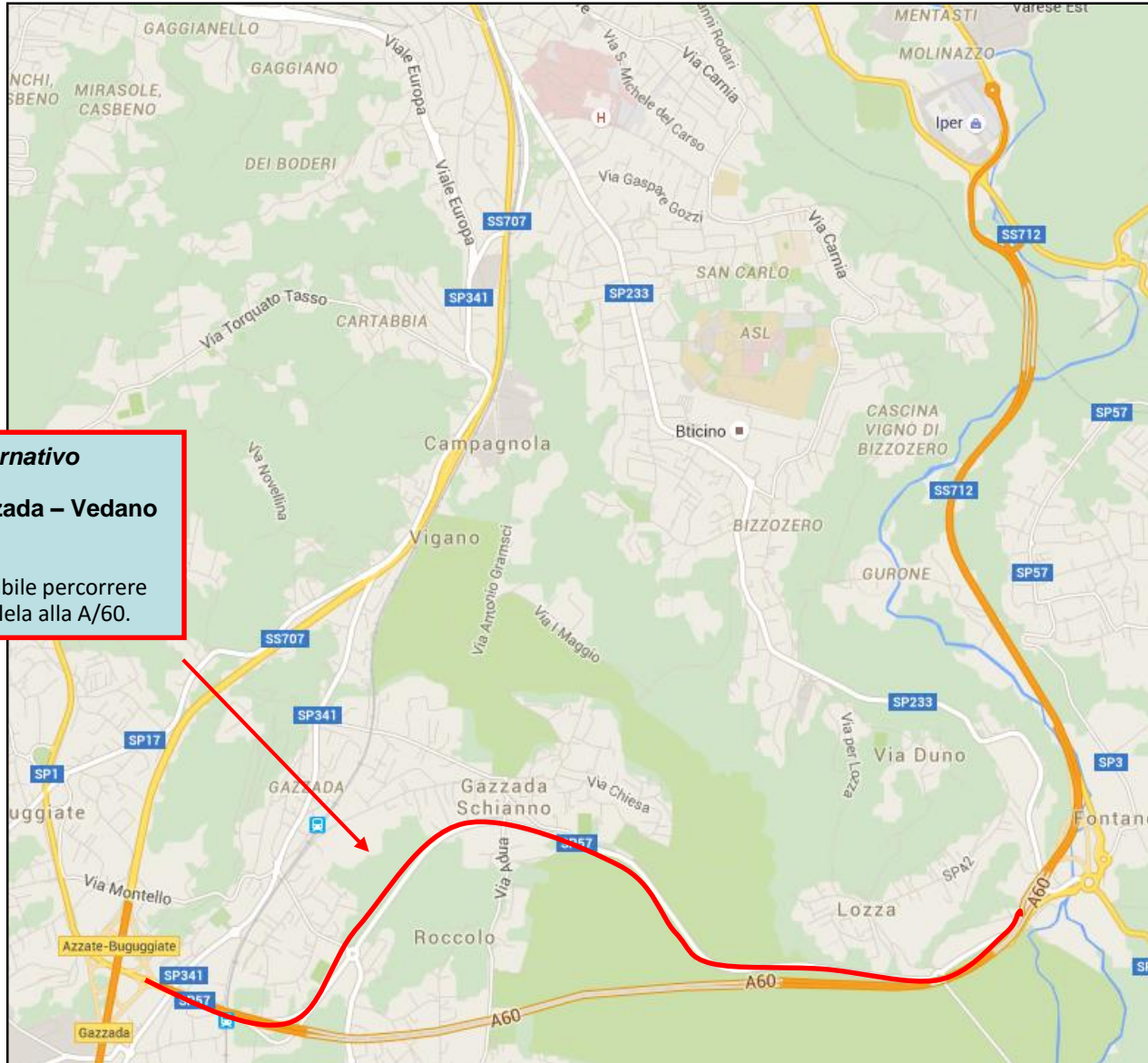
**Percorso alternativo**  
**Svincolo A/8 di Gazzada – Vedano Olona**  
In caso di criticità è possibile percorrere la s.p. 57 che corre parallela alla A/60.





**Autostrada Pedemontana Lombarda  
(Tangenziale Varese)**

**Percorso alternativo**  
**Svincolo A/8 di Gazzada – Vedano  
 Olona**  
 In caso di criticità è possibile percorrere  
 la s.p. 57 che corre parallela alla A/60.





**Autostrada Pedemontana Lombarda (Allacciamento A/8-A/9 da Cassano Magnago a Lomazzo)**

**Percorso alternativo**

**Svincolo Solbiate Olona**  
1° ipotesi direzione Varese

S.p.20 – per Cassano Magnago Gallarate per reimmettersi in A/8.

**2° ipotesi direzione Milano**

s.p.2 – per Busto Arsizio – per reimmettersi in A/8 oppure per proseguire sulla s.s.33.

**Percorso alternativo**

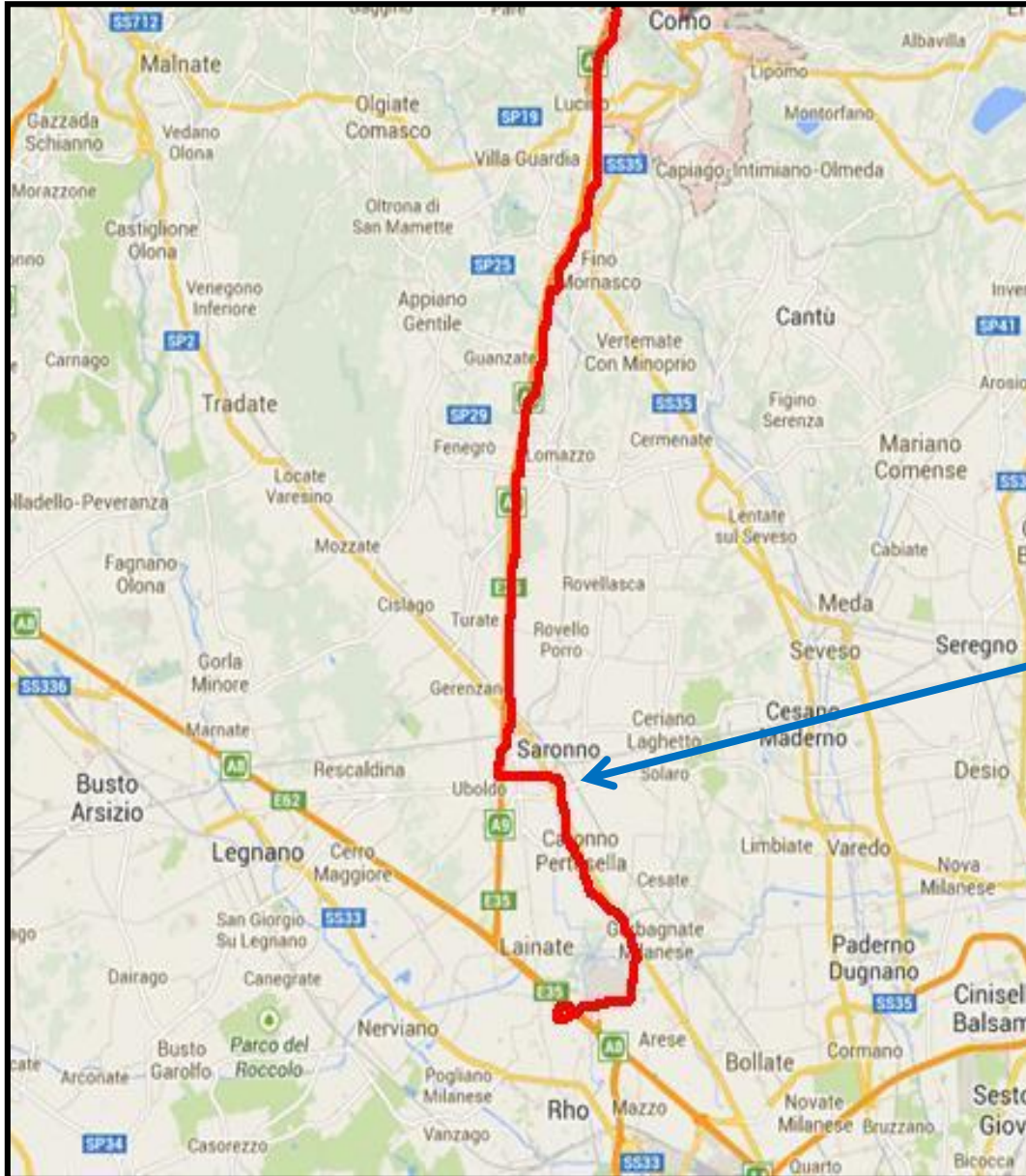
**Svincolo Mozzate**  
1° ipotesi direzione Varese - Milano

Percorrere la via Como e via Gorla del comune di Mozzate – s.p. 233 – direzione Varese o Milano.

**2° ipotesi direzione Busto Arsizio - Malpensa**

Proseguire in direzione di Gorla Maggiore seguendo la via Gorla indi proseguire per Gorla Minore – s.p. 19 Busto Arsizio





## A/9 Lainate (MI) – Como Chiasso

Vigilanza  
Polizia Stradale



### Percorso alternativo

Uscita: **Origgio/Uboldo**

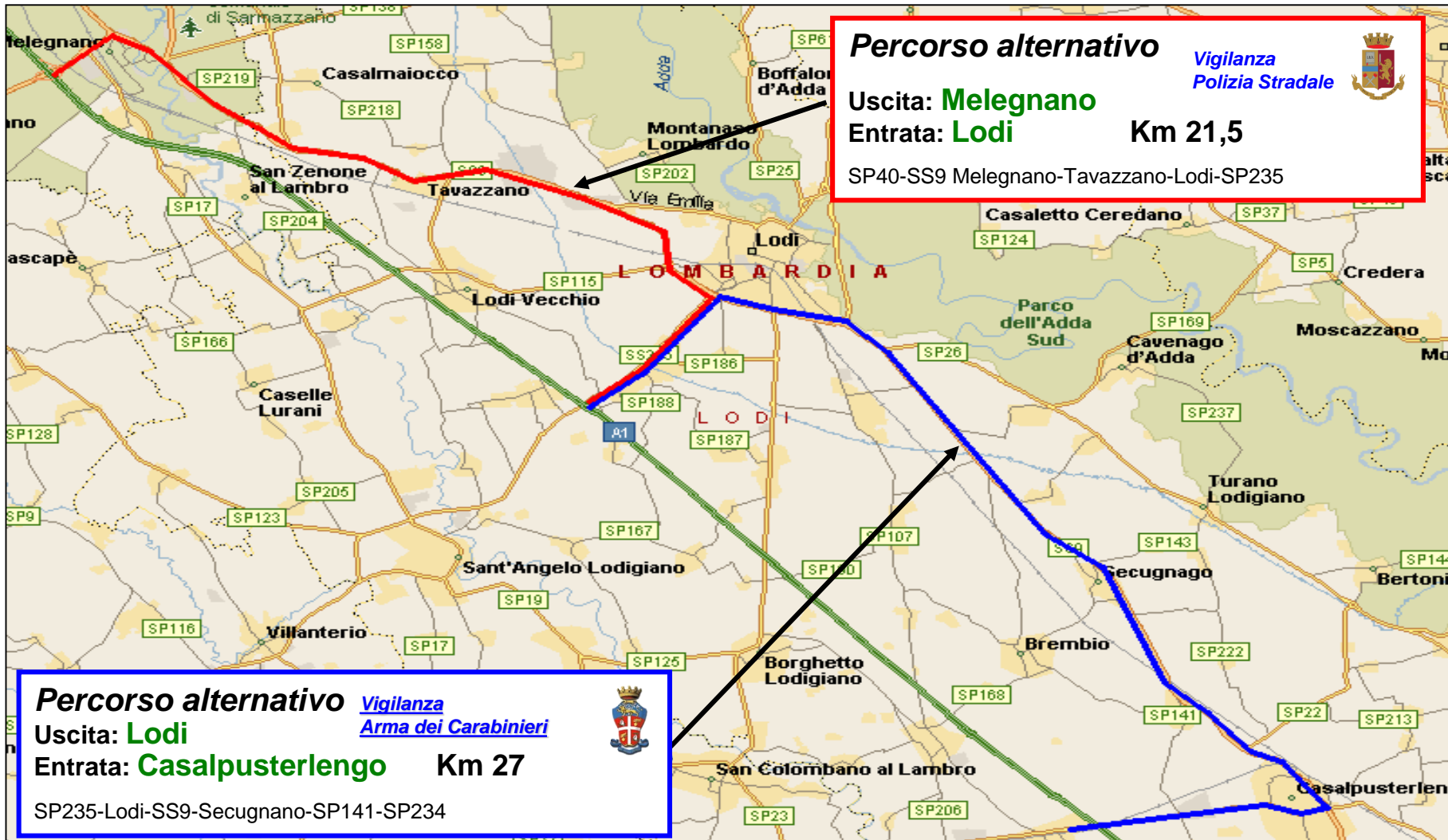
Entrata: **Lainate** Km. 15

Origgio Uboldo direzione Milano - SP233 direzione Milano – Caronno Pertusella – Garbagnate Milanese – Lainate – svincolo Lainate A/8 direzione Milano



A/1 Milano-Napoli

tratto **Milano - Casalpusterlengo**



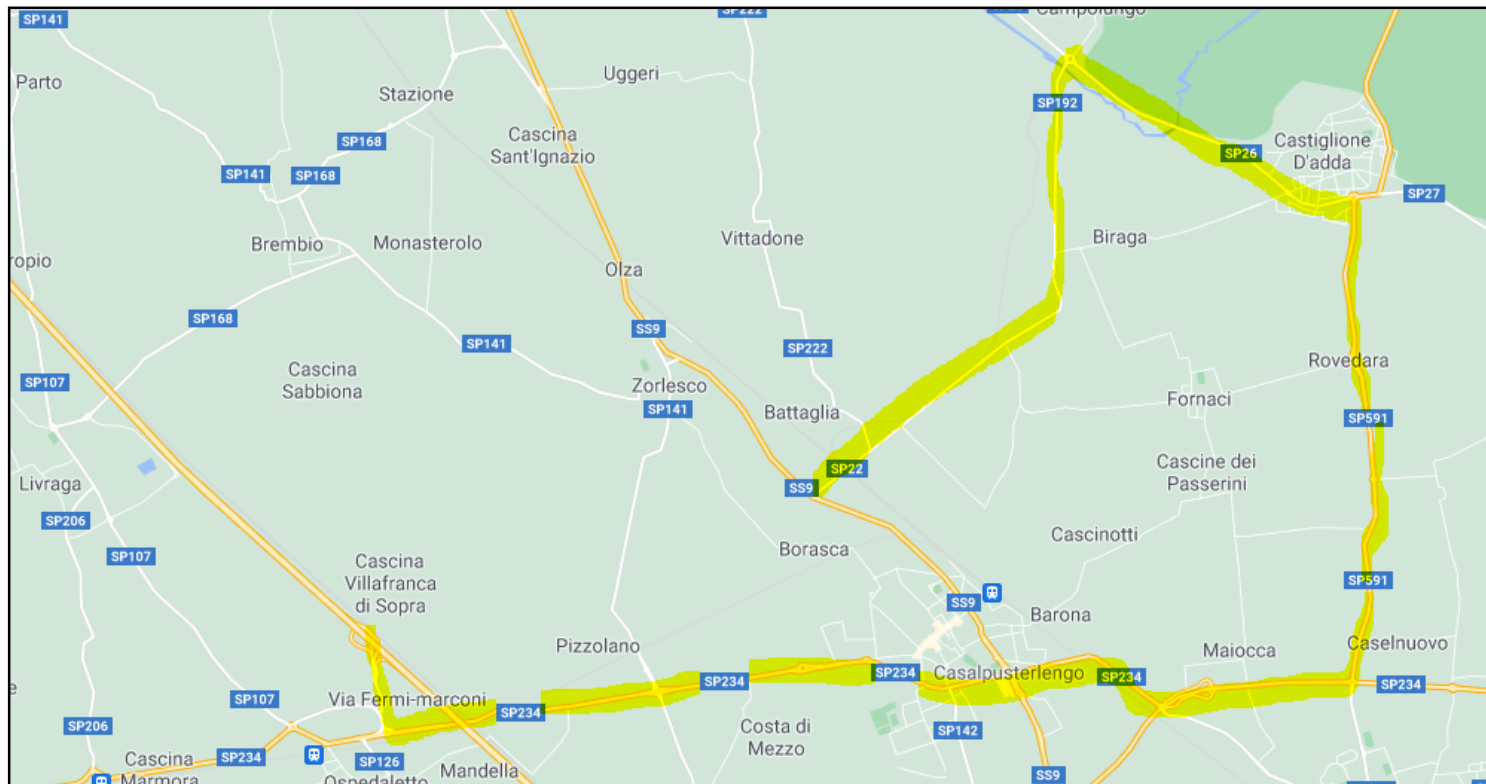




A/1 Milano-Napoli

tratto **Casalpusterlengo - Milano**

**percorso consigliato al traffico pesante**



**Percorso alternativo**

**Uscita: A1 Casalpusterlengo Entrata: A1 Lodi Km 23,5**

SP 234 – Orio Litta – Casalpusterlengo – Caselnuovo – SP591 -Castiglione d’adda (LO) –SP 26 – Sp 192 - sp22 - SS9



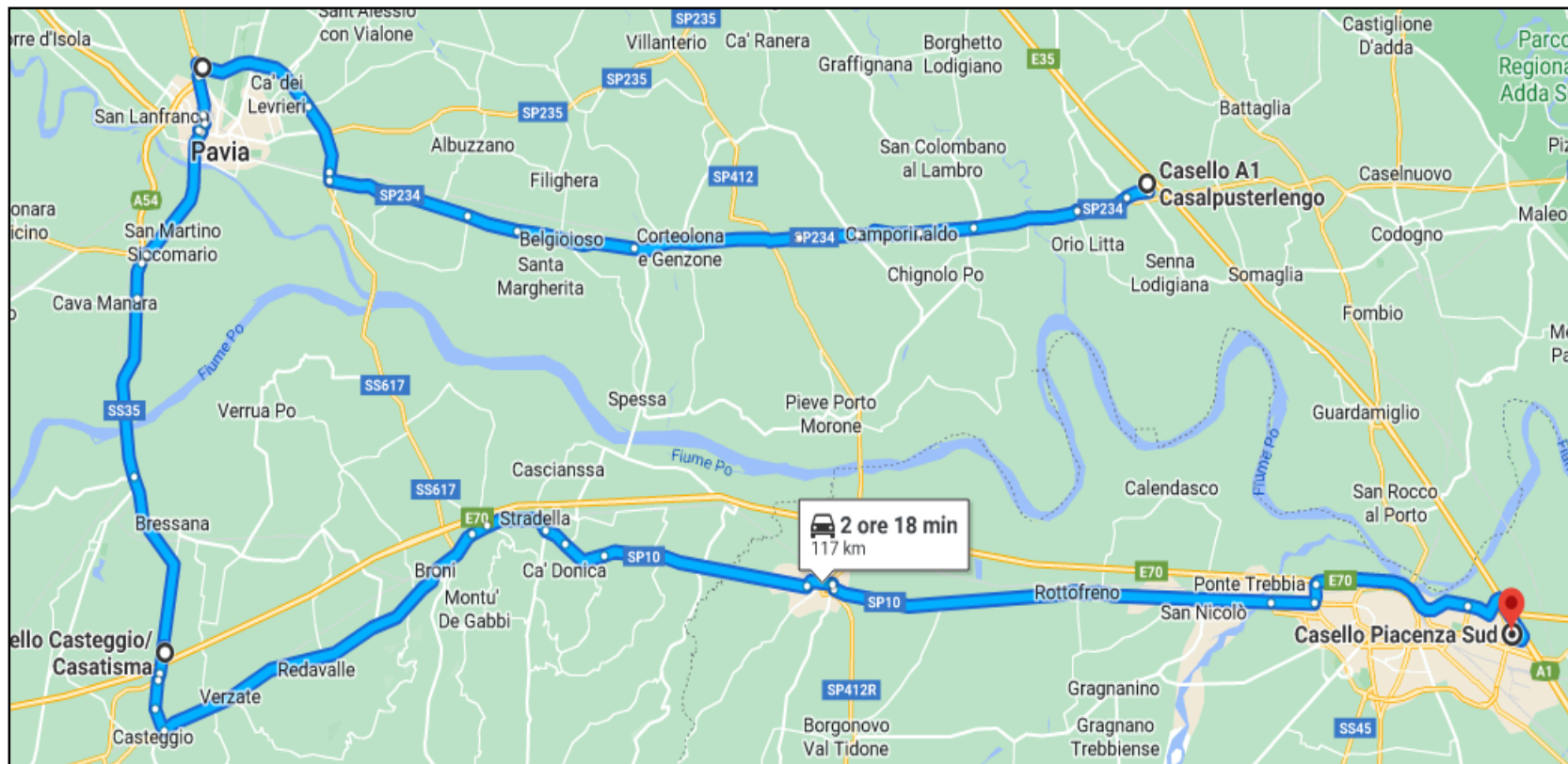
DIVIETO DI TRANSITO  
Ai mezzi pesanti  
Sup. a 3,5 t.comune Casalp.gò  
(LO)



A/1 Milano-Napoli

tratto **Casalpusterlengo - Piacenza sud**

**percorso consigliato al traffico pesante**



**Percorso alternativo**

Uscita: **A1 Casalpusterlengo** Entrata: **A21 Casteggio** Km 59

SP 234 – Belgioioso – TZ Est Pavia – SS35 - Casteggio A21 – A1

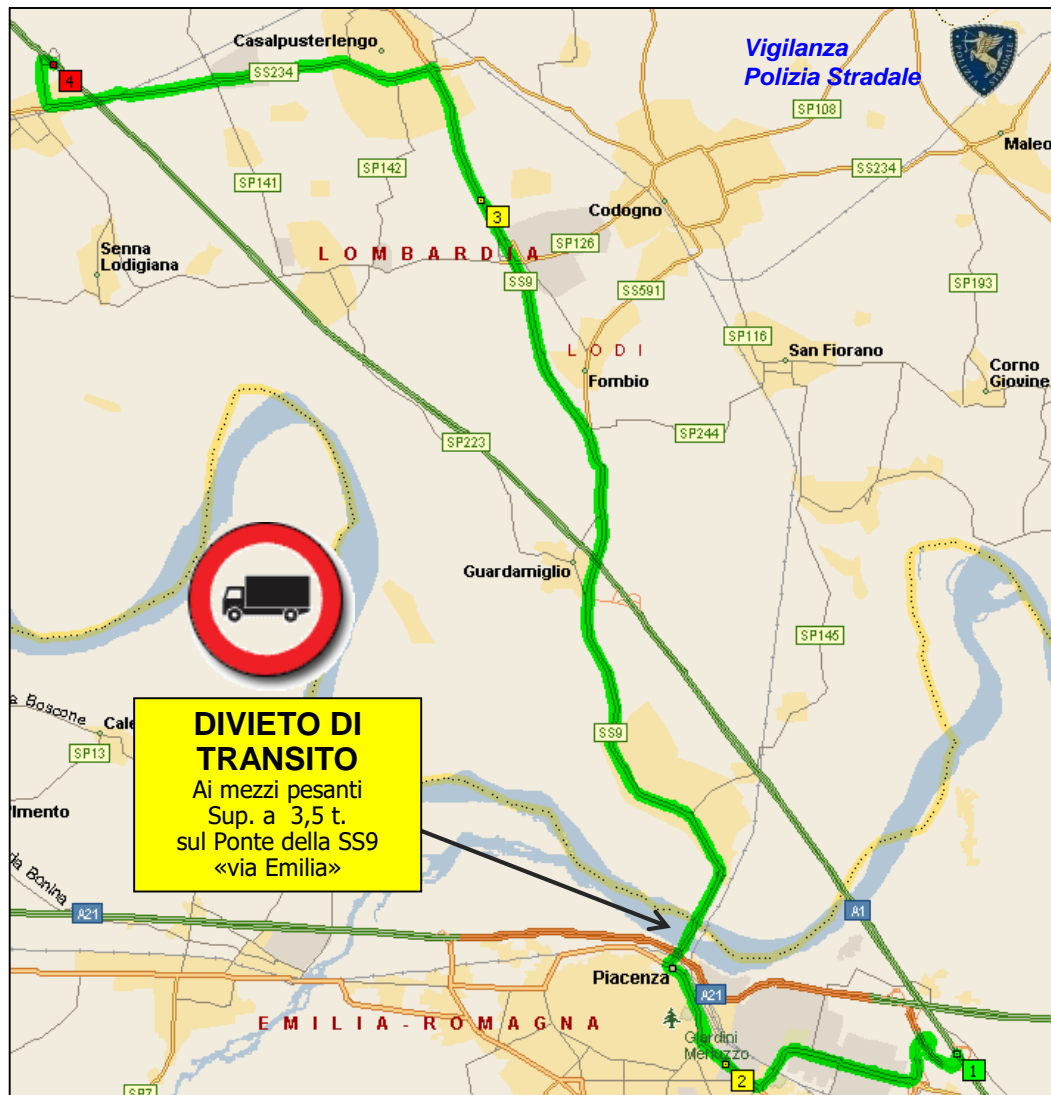
Vigilanza  
Polizia Stradale



**A1**

A/1 Milano-Napoli

tratto **Casalpusterlengo - Piacenza sud**



**percorso consigliato  
al traffico leggero**

**Percorso alternativo**

Uscita: **Piacenza sud**

Entrata: **Casalpusterlengo**

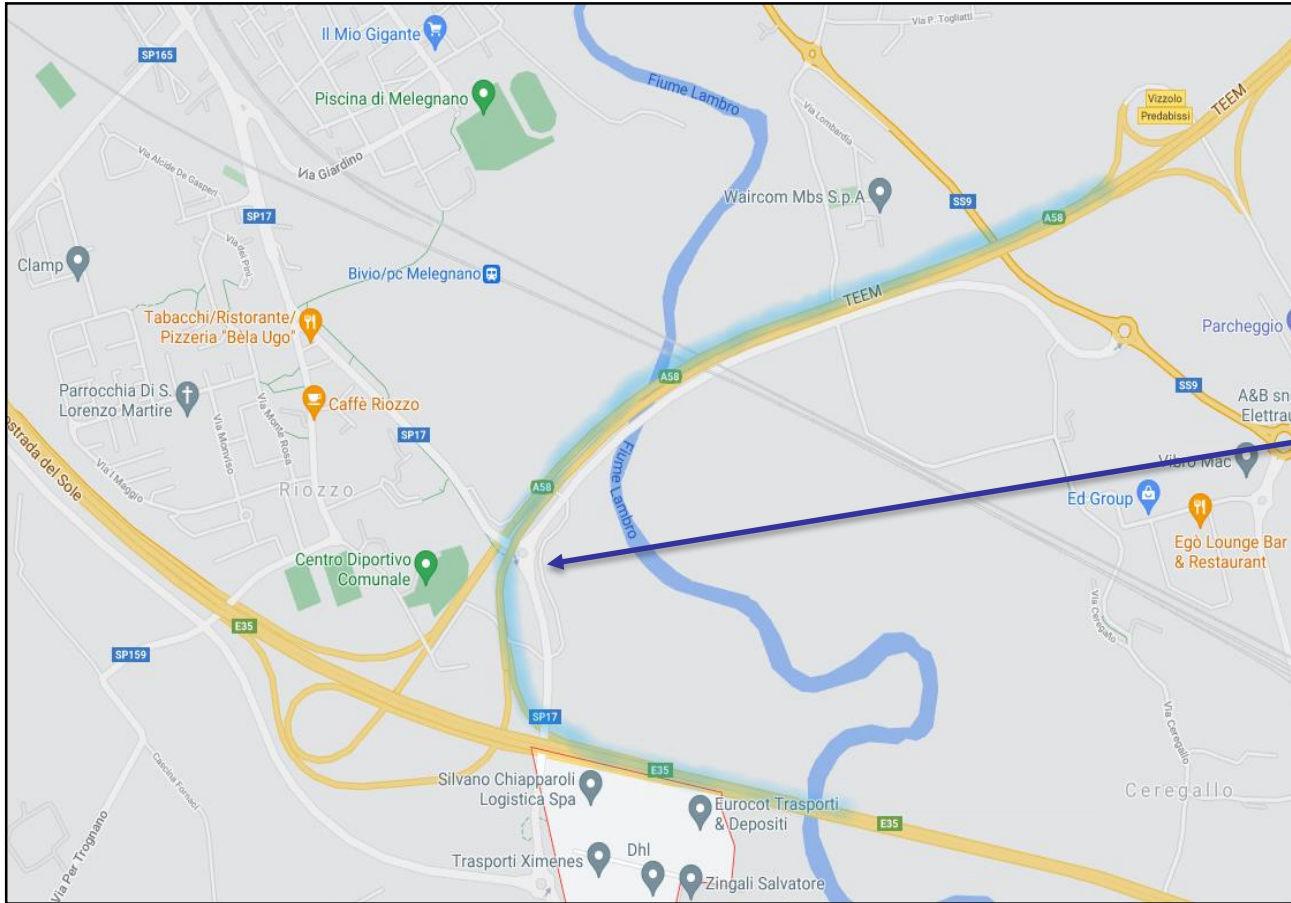
**Km 24**

Tangenziale Sud – via Emilia Parmense- via Cristoforo Colombo - Piazzale Roma – via La primogenita - Piazzale Milano – via Emilia direzione Milano



**A/1 Milano-Napoli**

**tratto *Lodi – Milano Sud***



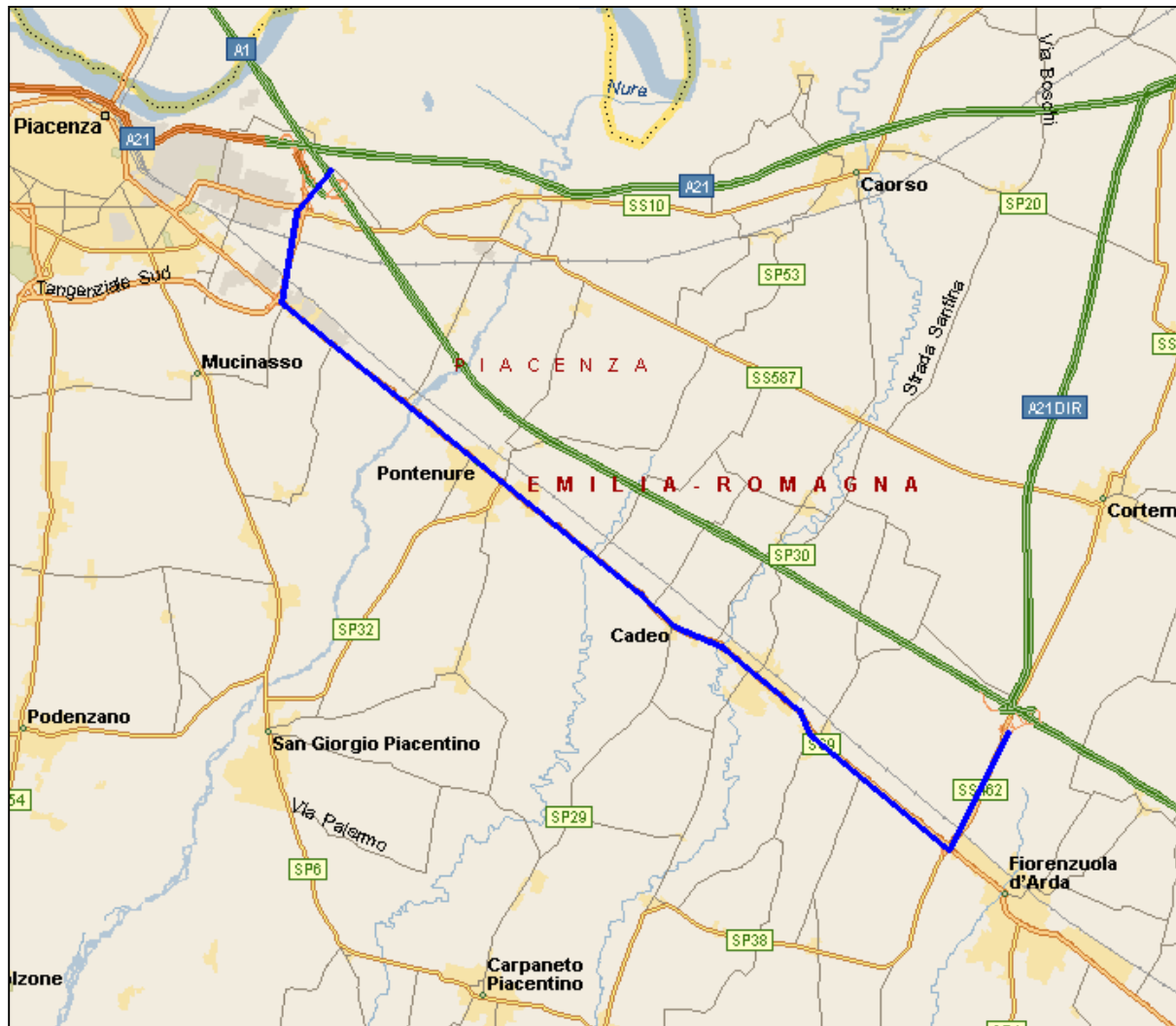
**Percorso alternativo :**

**Km 10+500 A/1  
svincolo A58  
«TEEM»  
Uscita Vizzolo  
Predabissi (LO)  
con successiva  
immissione sulla  
SS9**



A/1 Milano-Napoli

tratto **Piacenza Sud - Fiorenzuola d'Arda**



Vigilanza  
Arma dei Carabinieri



**Percorso alternativo**

Uscita: **Piacenza Sud**

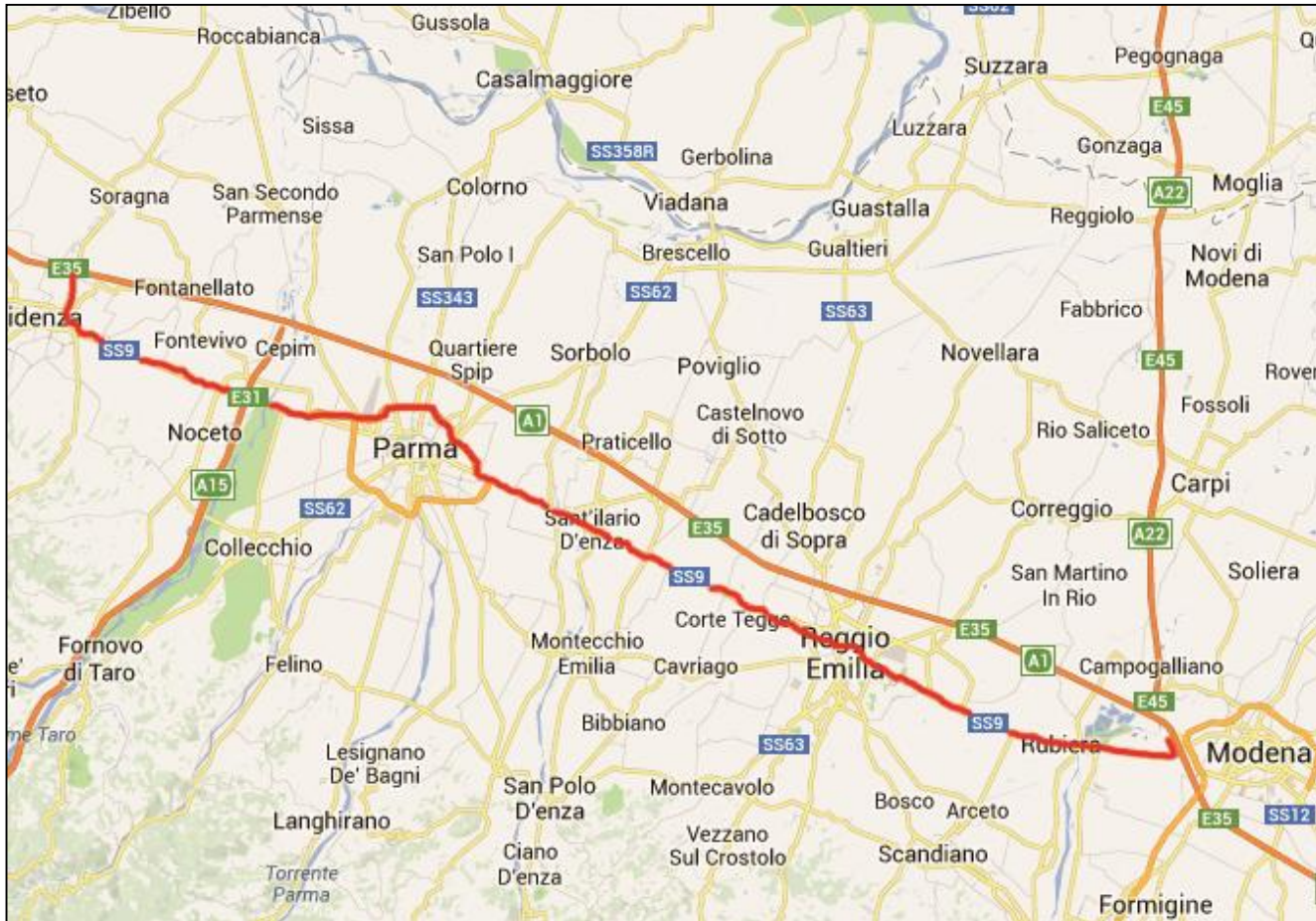
Entrata: **Fiorenzuola Km 21**

Tangenziale di Piacenza – SS9- Cadeo-  
SP 462



A/1 Milano – Bologna

tratto **Fidenza – Modena Nord**



**Percorso alternativo**  
**Uscita : A1 Fidenza**  
**Entrata: A1 Modena Nord**

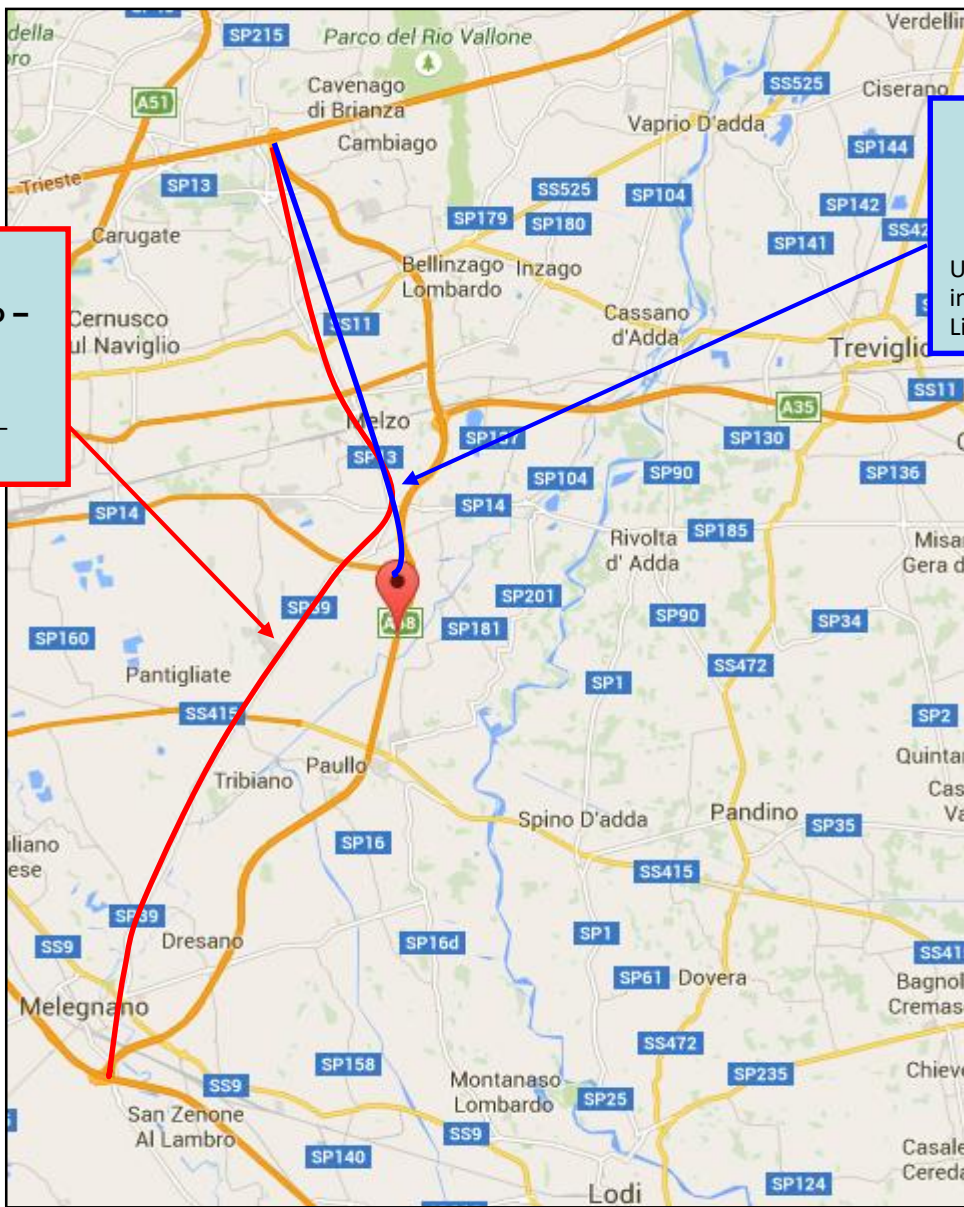
SS9 "Via Emilia" – Parma –  
 Sant'Ilario D'Enza - Reggio Emilia –  
 Rubiera – Modena Nord



**Tangenziale Est Esterna Milano TEEM**

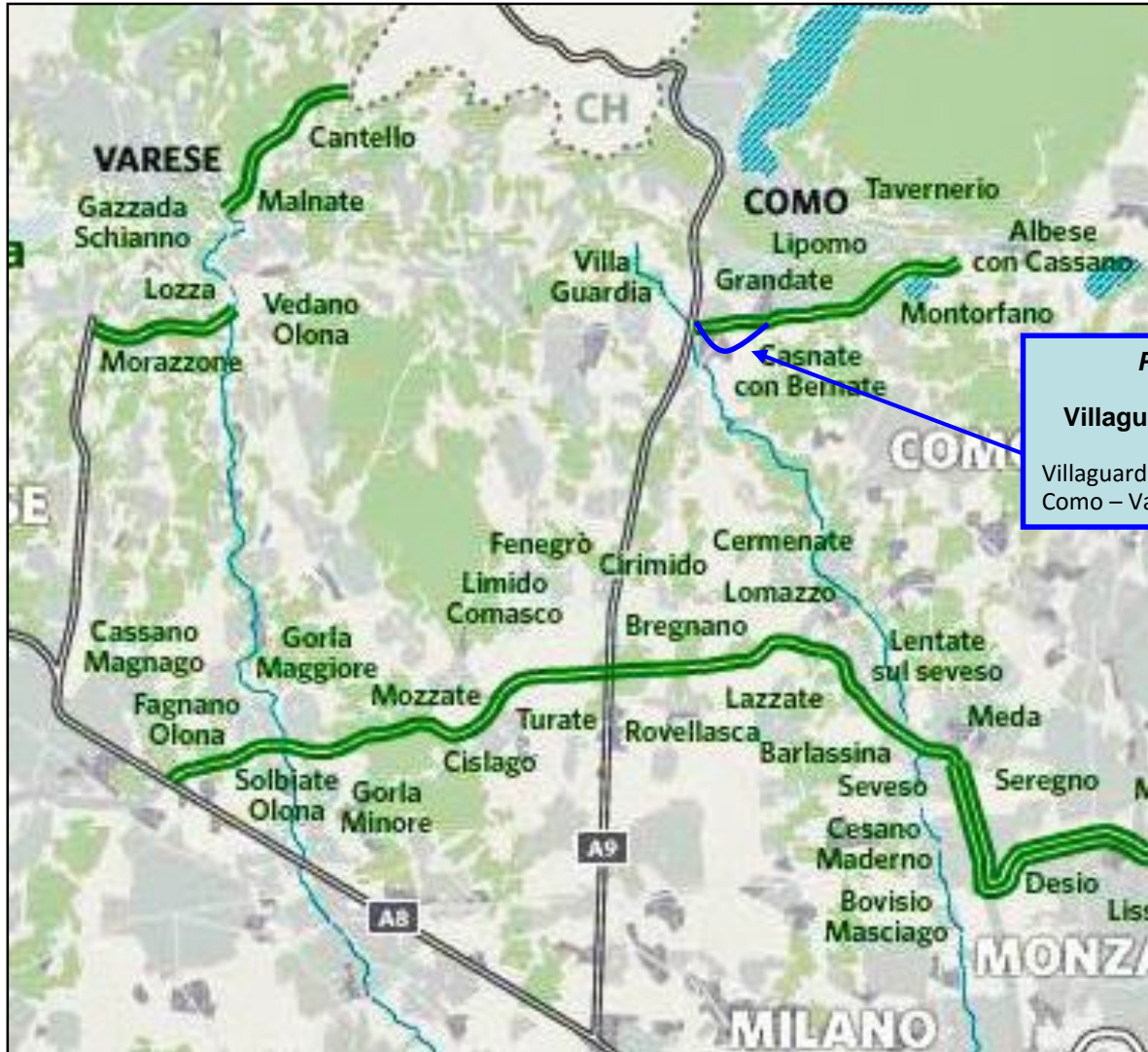
**Percorso alternativo**  
**Barriera Pessano con Bornago – Vizzolo inn.to A/1**  
 Uscita casello Pessano con Bornago – inn.to s.p. 13 – Melzo – inn.to s.p 39 – Liscate – inn.to A/1.

**Percorso alternativo**  
**Barriera Pessano con Bornago – Interconnessione A/35-A58**  
 Uscita casello Pessano con Bornago – inn.to s.p. 13 – Melzo – inn.to s.p 39 – Liscate – inn.to A/58.






**Autostrada Pedemontana Lombarda  
(Tangenziale di Como – Villaguardia – Como Est)**



**Percorso alternativo**  
**Villaguardia – Como est (km 2,9)**  
 Villaguardia – s.s. 342 Briantea tratto  
 Como – Varese.





**Autostrada Pedemontana Lombarda (Allacciamento A/8-A/9 da Cassano Magnago a Lomazzo A/9 – Lentate Sul Seveso ex S.S. 35)**

**Percorso alternativo**

**Svincolo Solbiate Olona**  
1° ipotesi direzione Varese

S.p.20 – per Cassano Magnago Gallarate per reimmettersi in A/8.

**2° ipotesi direzione Milano**

s.p.2 – per Busto Arsizio – per reimmettersi in A/8 oppure per proseguire sulla s.s.33.

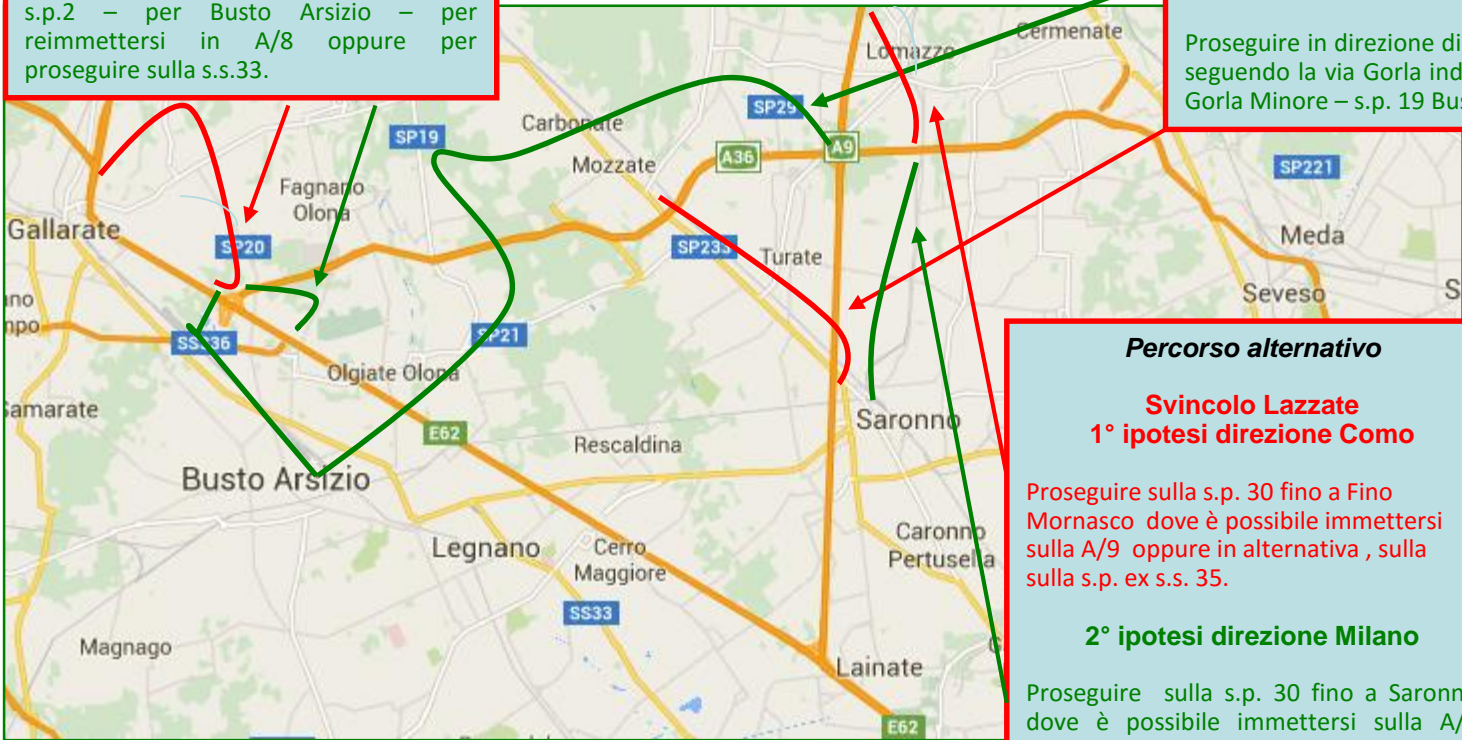
**Percorso alternativo**

**Svincolo Mozzate**  
1° ipotesi direzione Varese - Milano

Percorrere la via Como e via Gorla del comune di Mozzate – s.p. 233 – direzione Varese o Milano.

**2° ipotesi direzione Busto Arsizio - Malpensa**

Proseguire in direzione di Gorla Maggiore seguendo la via Gorla indi proseguire per Gorla Minore – s.p. 19 Busto Arsizio



**Percorso alternativo**

**Svincolo Lazzate**  
1° ipotesi direzione Como

Proseguire sulla s.p. 30 fino a Fino Mornasco dove è possibile immettersi sulla A/9 oppure in alternativa, sulla s.p. ex s.s. 35.

**2° ipotesi direzione Milano**

Proseguire sulla s.p. 30 fino a Saronno dove è possibile immettersi sulla A/9 oppure sulla s.p. 233 fino a Milano.



**A/4 Torino - Trieste**

**tratto Milano - Brescia**



**Percorso alternativo**

Vigilanza  
Polizia Stradale



Uscita: **A51 Milano**  
Entrata: **A4 Dalmine Km 36**

A51- SP11-Gessate SP525- Vaprio d'Adda – Dalmine

**Percorso alternativo**

Vigilanza  
Arma dei Carabinieri



Uscita: **Ospitaletto**  
Entrata: **Brescia C. Km 21**

Paderno Franciacorta-Rodengo Saiano-Tang.BS Sud-Brescia

**Percorso alternativo**

Vigilanza  
Polizia Stradale



Uscita: **Dalmine** Entrata: **Grumello Km 31**

SP252-SP470dir - SP671-San Paolo d'Argon- SP 91-Telgate

**Percorso alternativo**

Vigilanza  
Arma dei Carabinieri

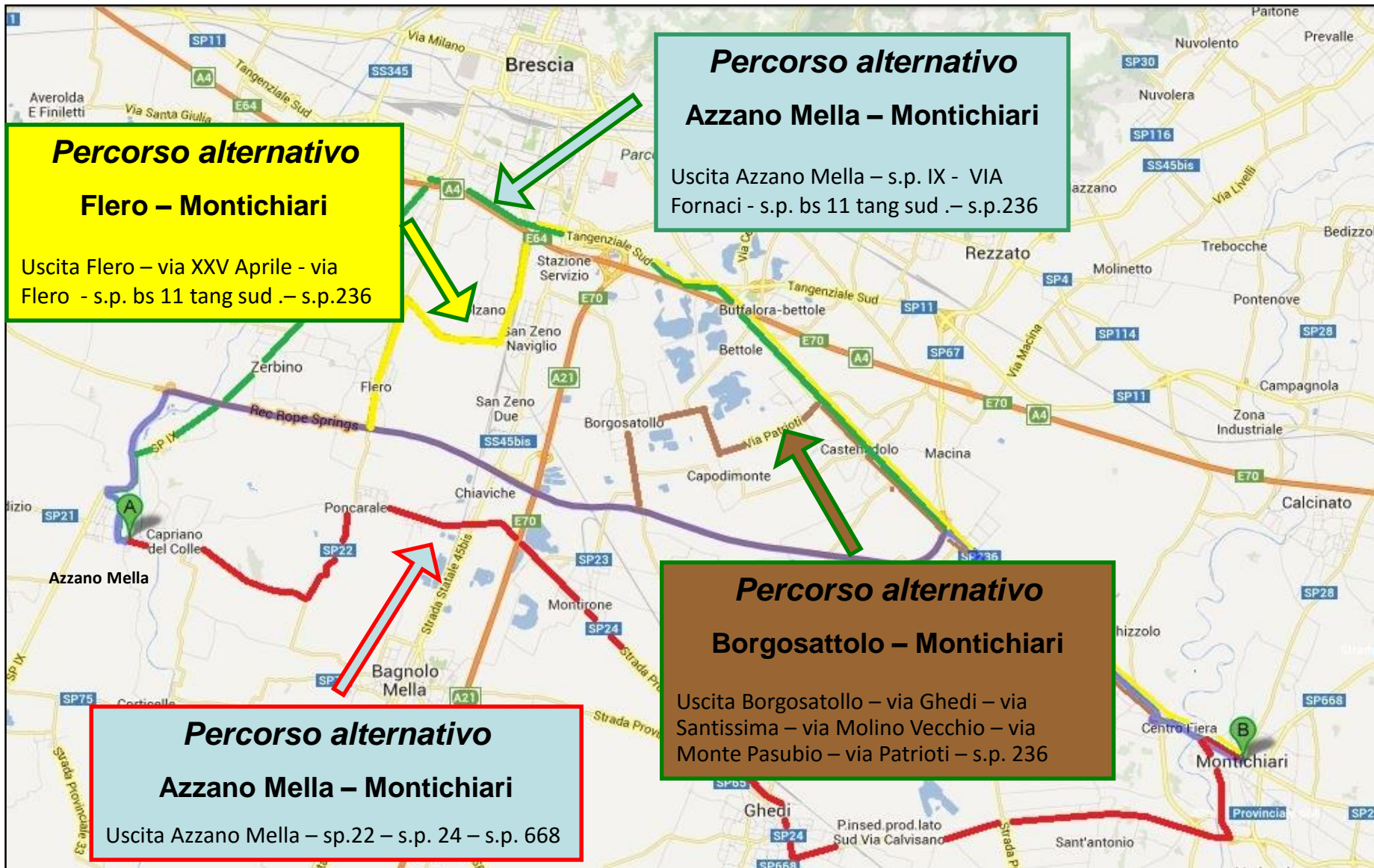


Uscita: **Grumello** Entrata: **Ospitaletto Km 23**

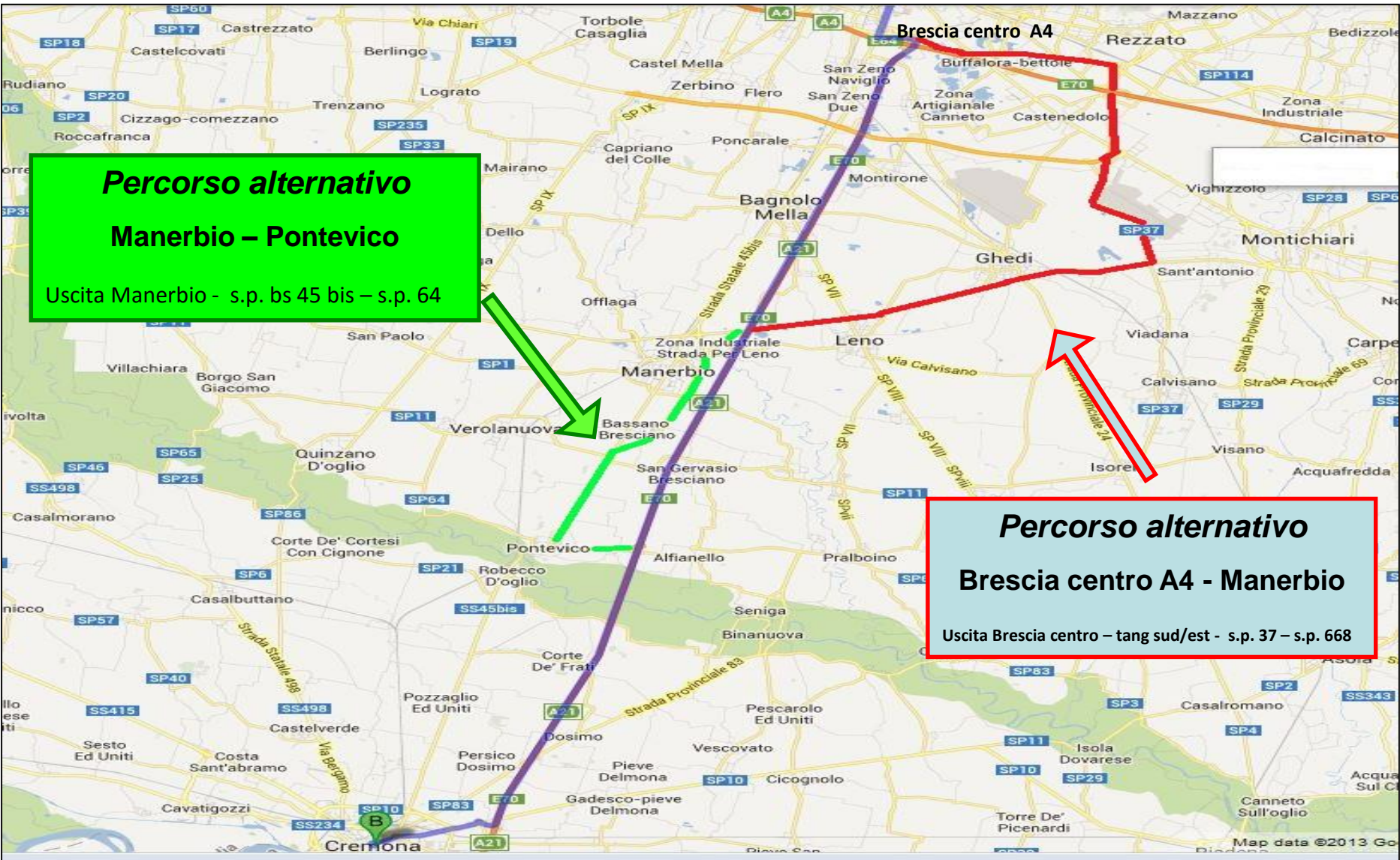
Telgate- SP86-Pallazolo sull'Oglio - SS537-Coccaglio - SS11 Ospitaletto SP19



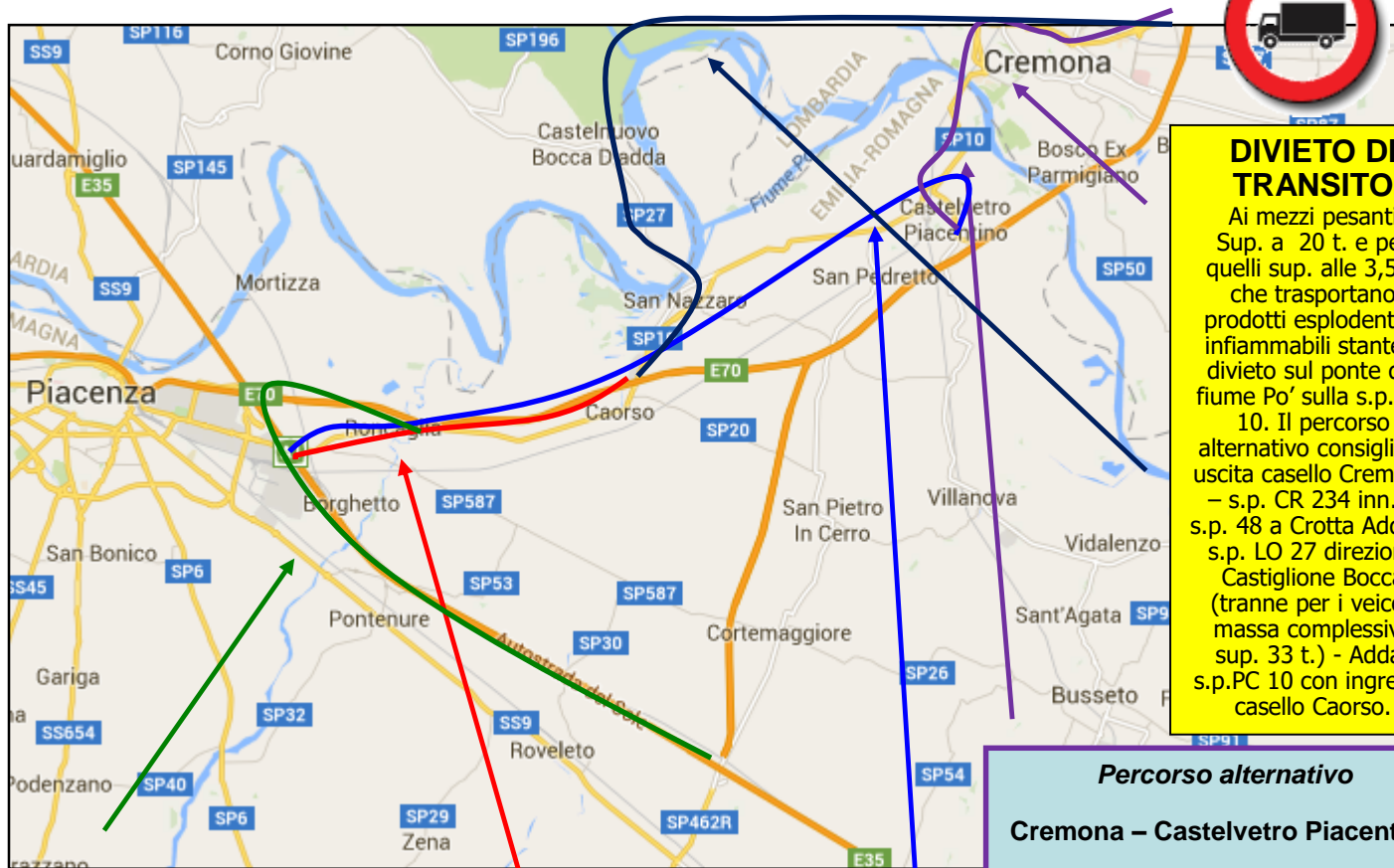
Raccordo Autostradale A4 – A21



Autostrada A21 Torino – Piacenza - Brescia



### Autostrada A21 Cremona – Piacenza all. A/1



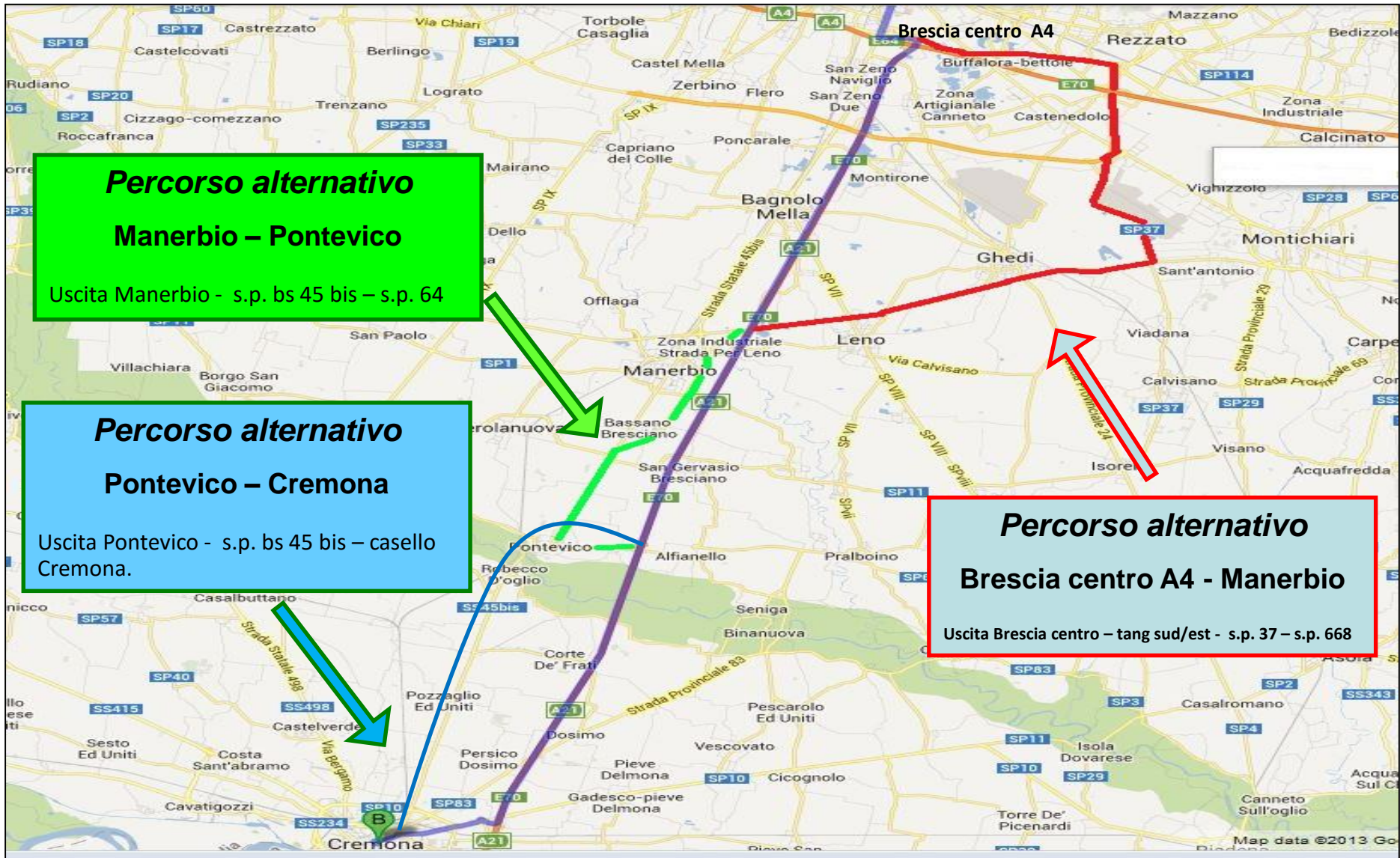
**DIVIETO DI TRANSITO**  
 Ai mezzi pesanti Sup. a 20 t. e per quelli sup. alle 3,5 t. che trasportano prodotti esplosivi o infiammabili stante il divieto sul ponte del fiume Po' sulla s.p. PC 10. Il percorso alternativo consigliato uscita casello Cremona – s.p. CR 234 inn.to s.p. 48 a Crotta Adda – s.p. LO 27 direzione Castiglione Bocca (tranne per i veicoli massa complessiva sup. 33 t.) - Adda- s.p.PC 10 con ingresso casello Caorso.

**Percorso alternativo**  
**Diramazione Fiorenzola all.to A/21-A/1**  
 Dal km 181+000 della A/21 sino a Piacenza indi innesto A/1 dir. Parma.

**Percorso alternativo**  
**Caorso – Piacenza**  
 Uscita casello Caorso – s.p. PC 10 sino a Piacenza ingresso A/1.

**Percorso alternativo**  
**Cremona – Castelvetro Piacentino**  
 Uscita casello Cremona – s.p. PC 10 con l'utilizzo ponte fiume Po' indi casello Castelvetro Piacentino

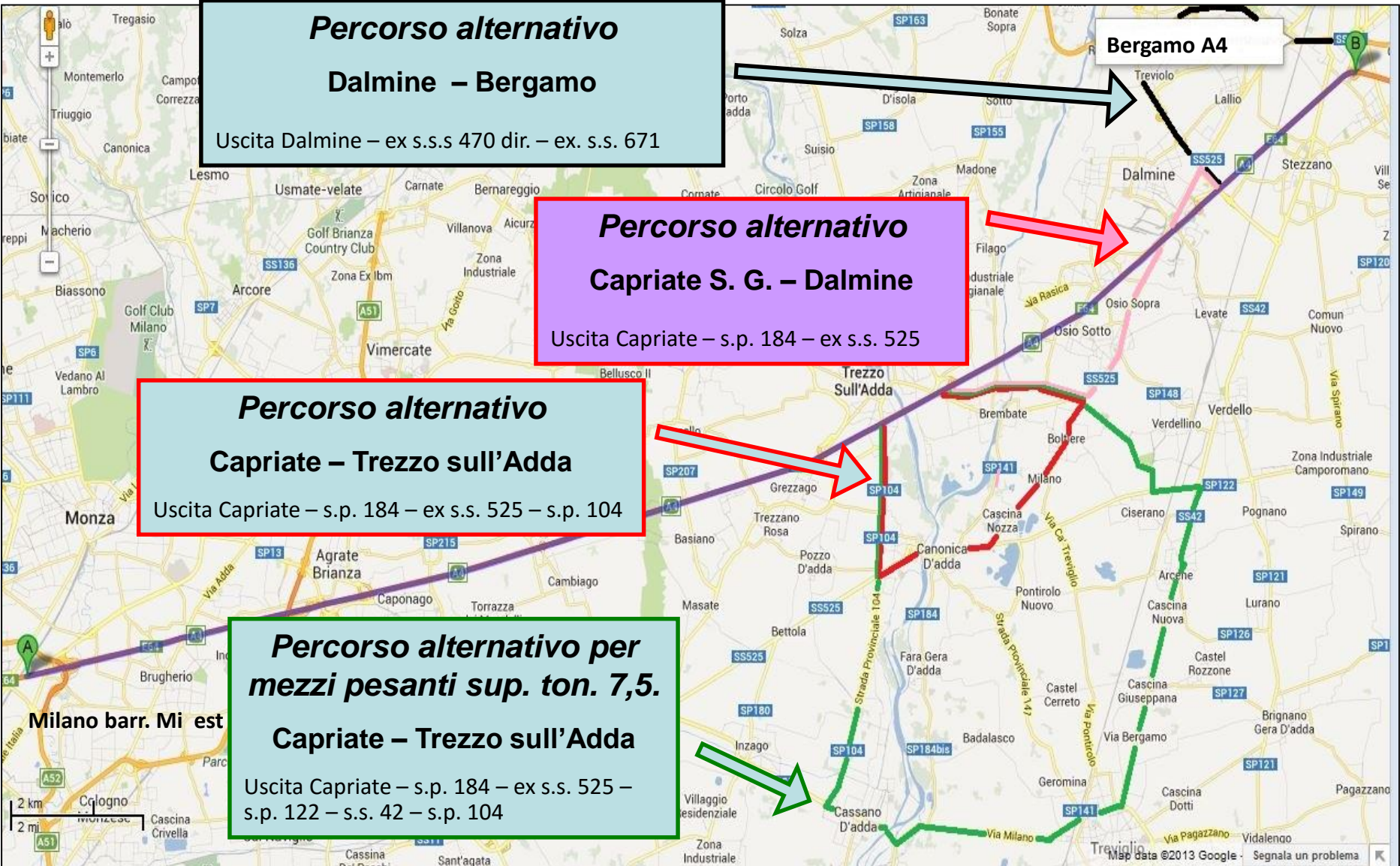
**Percorso alternativo**  
**Castelvetro Piacentino - Caorso**  
 Uscita casello Castelvetro P.no – s.p. PC 10 sino a Piacenza indi ingresso A/1.



**Percorso alternativo**  
**Manerbio – Ponteviso**  
 Uscita Manerbio - s.p. bs 45 bis – s.p. 64

**Percorso alternativo**  
**Ponteviso – Cremona**  
 Uscita Ponteviso - s.p. bs 45 bis – casello Cremona.

**Percorso alternativo**  
**Brescia centro A4 - Manerbio**  
 Uscita Brescia centro – tang sud/est - s.p. 37 – s.p. 668





## Autostrada BREBEMI Brescia - Bergamo – Milano e Raccordo A/35

**Percorso alternativo**  
**Treviglio – Liscate inn.to TEEM**  
 Uscita casello Treviglio dir. Cassano Adda – ex s.s.11 dir. Cassano Adda – s.p. 140 – s.p. 90 Rivolta Adda s.p. 14 – Settala - inn.to A/35 svincolo di Melzo

**Percorso alternativo Raccordo A/35**  
**Barriera Chiari Ovest A/35 - svincolo racc. A/35 Travagliato Est**  
 Uscita casello Chiari Ovest – s.p. 72 – Castrezzato – s.p. 16 – s.p. 19

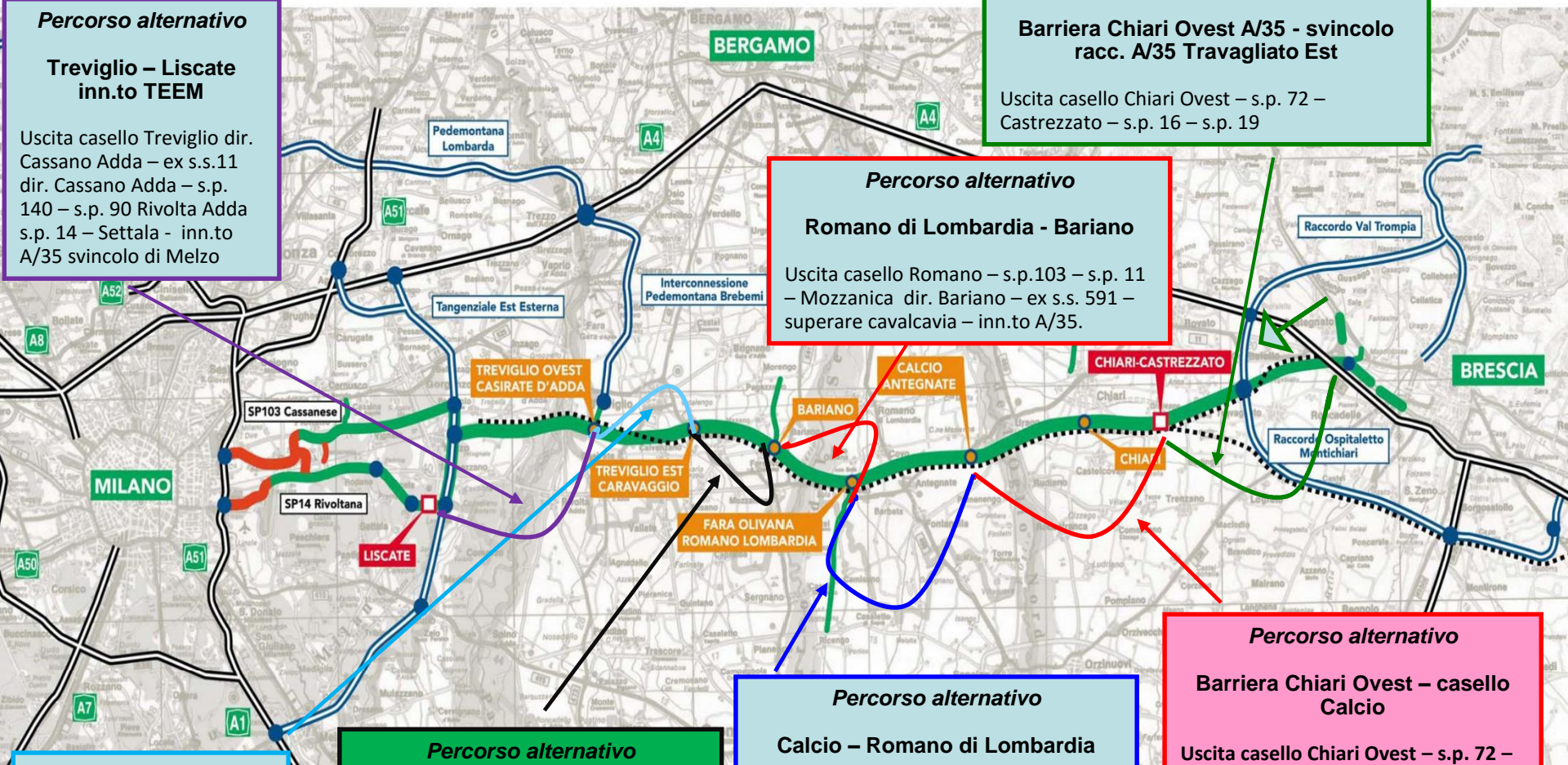
**Percorso alternativo**  
**Romano di Lombardia - Bariano**  
 Uscita casello Romano – s.p.103 – s.p. 11 – Mozzanica dir. Bariano – ex s.s. 591 – superare cavalcavia – inn.to A/35.

**Percorso alternativo**  
**Barriera Chiari Ovest – casello Calcio**  
 Uscita casello Chiari Ovest – s.p. 72 – s.p. 11 – Urago D'Oglio – innesto A/35

**Percorso alternativo**  
**Caravaggio - Treviglio**  
 Uscita casello Caravaggio – dir. Treviglio - ex s.s.11 - inn.to A/35

**Percorso alternativo**  
**Bariano - Caravaggio**  
 Uscita casello Bariano – s.p. 130 – ex s.s. 591 dir. Mozzanica/Crema – ex s.s. 11 dir. Caravaggio/Treviglio/Milano – inn.to A/35

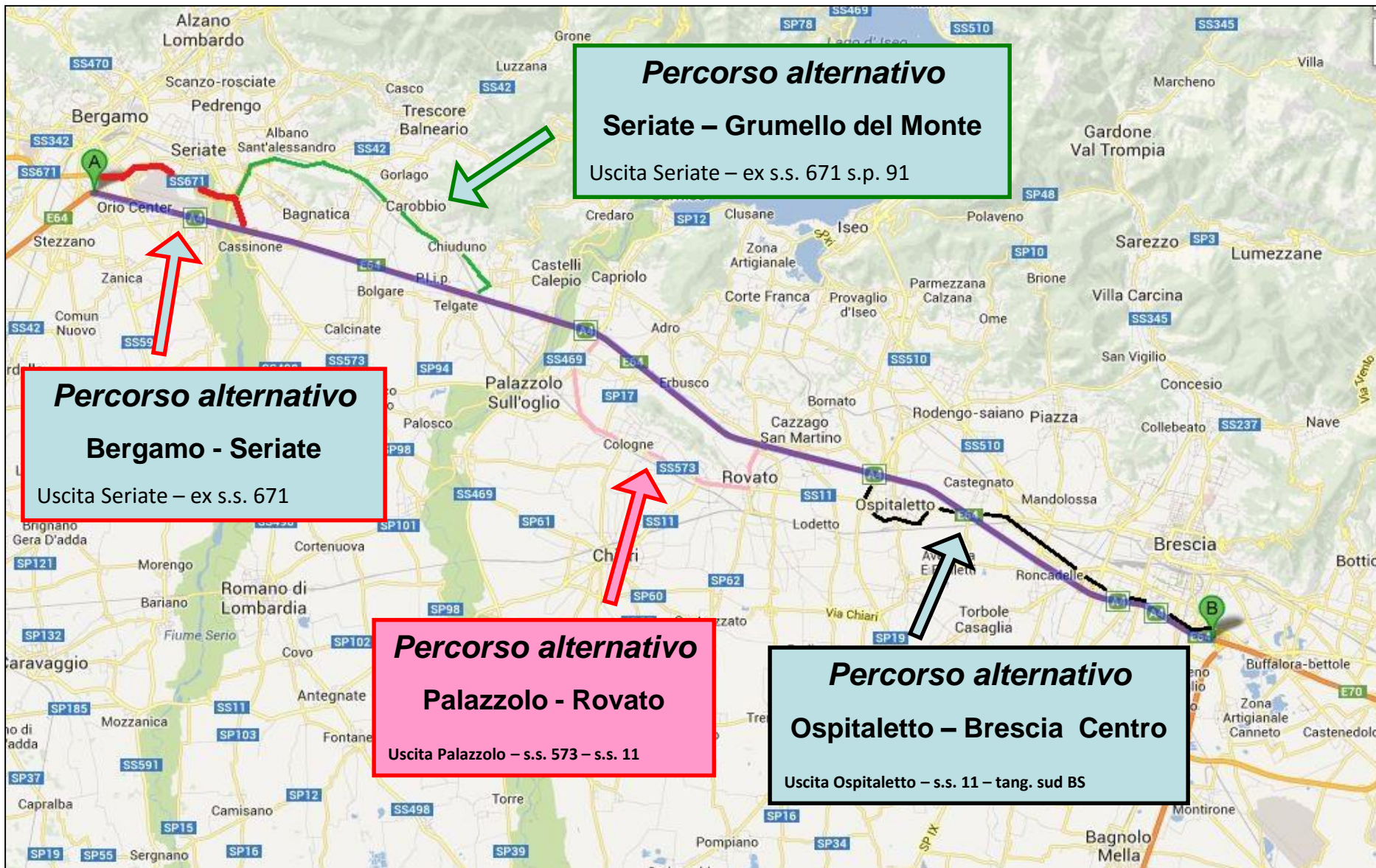
**Percorso alternativo**  
**Calcio – Romano di Lombardia**  
 Uscita casello Calcio – dir. Antegnate – ex s.s. 11 dir. Milano – Bergamo – Cremona – Barbata Covo – s.p. 103 inn.to A/35





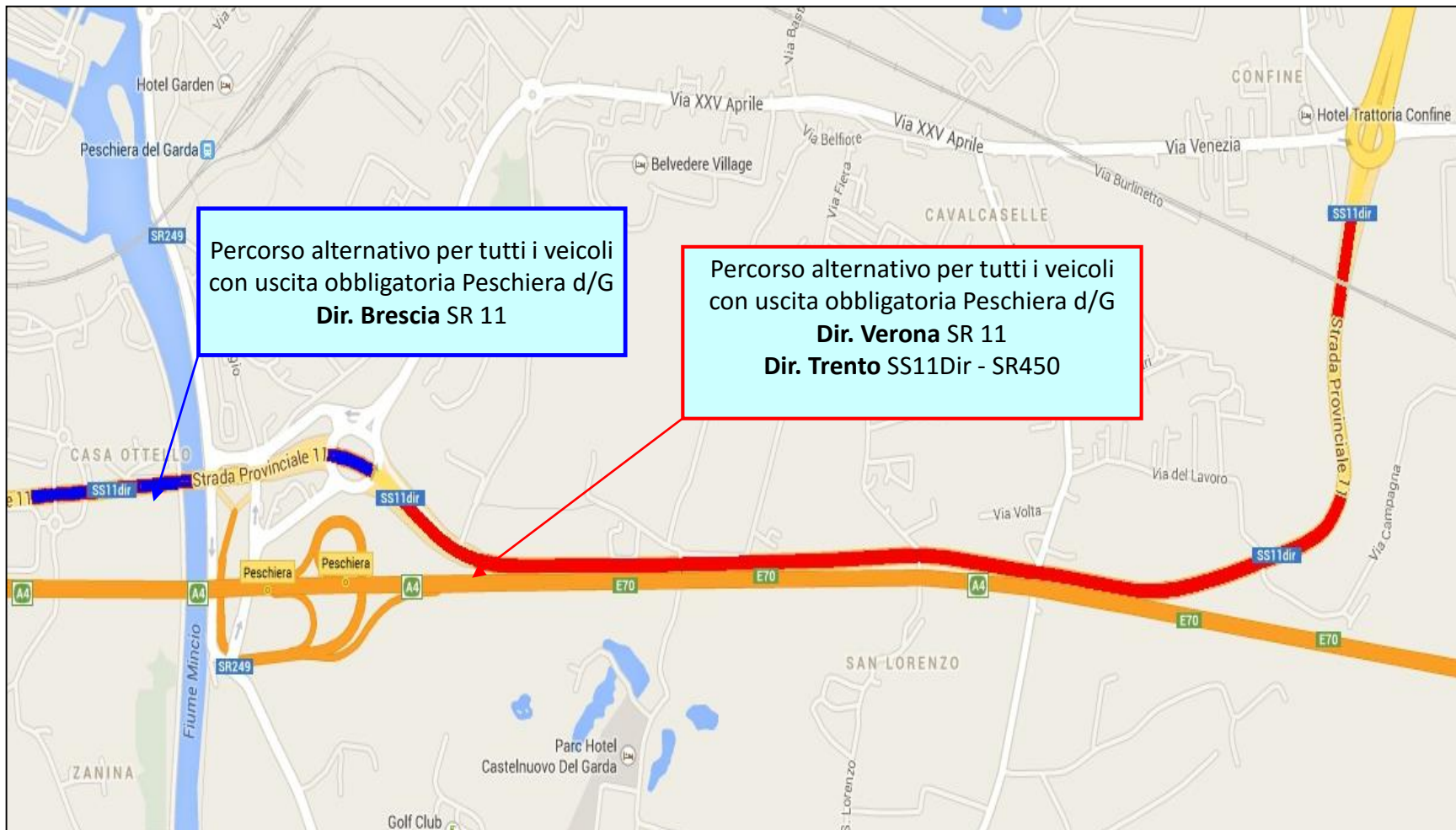
**A4**

**Autostrada A4 Bergamo - Brescia**



**A4**

**Autostrada A4 Serenissima – Brescia Padova**



**A4**

**Autostrada A4 Serenissima – Brescia Padova**



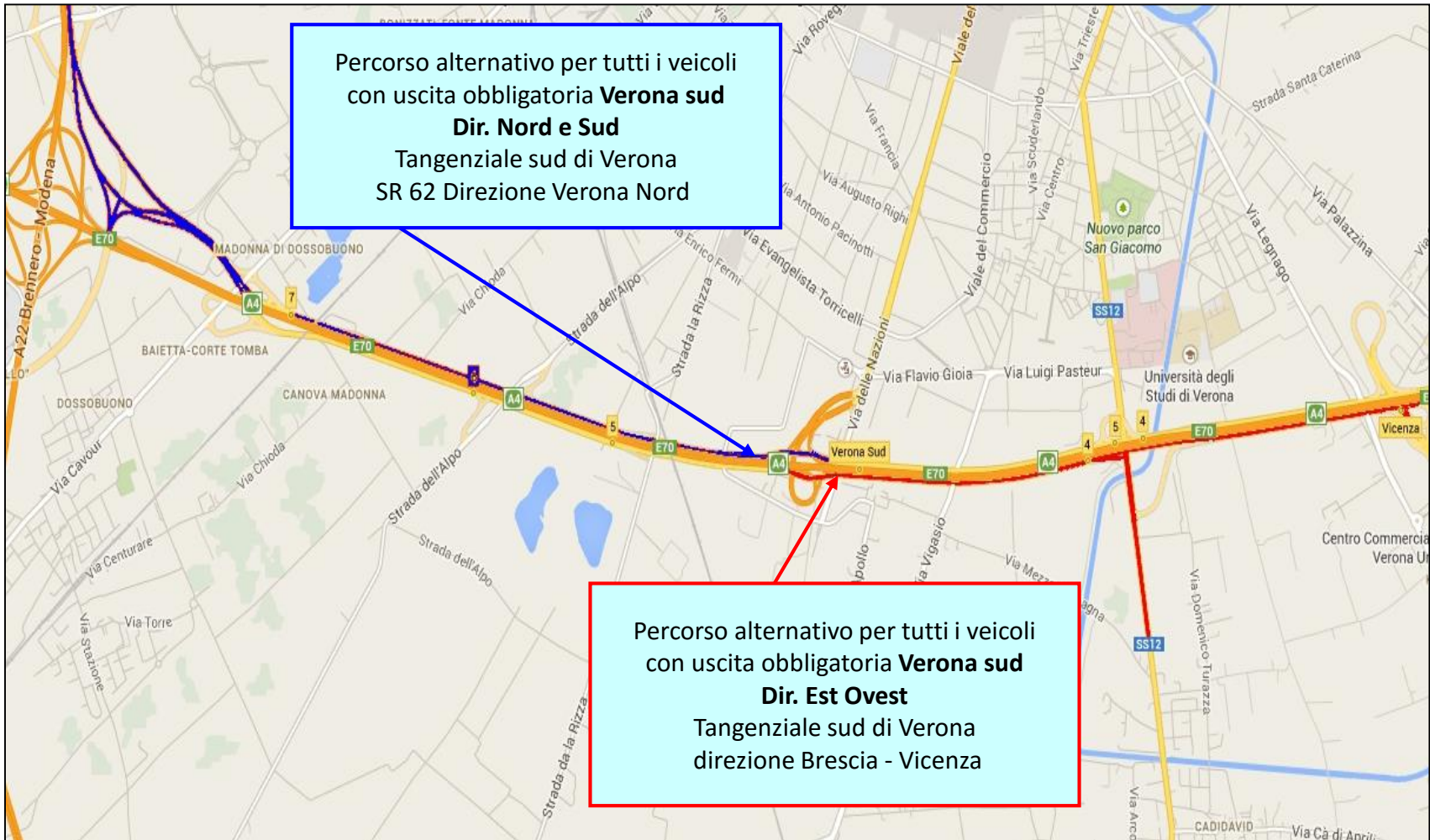
Percorso alternativo per tutti i veicoli con uscita obbligatoria Sommacampagna  
**Dir. Nord**  
SP26 innesto SR11 direzione Verona SS12 direzione Verona Nord - AFFI

Percorso alternativo per tutti i veicoli con uscita obbligatoria Sommacampagna  
**Dir. Ovest**  
SP26 innesto SR11 direzione Brescia

Percorso alternativo per tutti i veicoli con uscita obbligatoria Sommacampagna  
**Dir. Est e Sud**  
SP26 innesto SR11 direzione Verona SS12

**A4**

**Autostrada A4 Serenissima – Brescia Padova**



Percorso alternativo per tutti i veicoli  
con uscita obbligatoria **Verona sud**  
**Dir. Nord e Sud**  
Tangenziale sud di Verona  
SR 62 Direzione Verona Nord

Percorso alternativo per tutti i veicoli  
con uscita obbligatoria **Verona sud**  
**Dir. Est Ovest**  
Tangenziale sud di Verona  
direzione Brescia - Vicenza



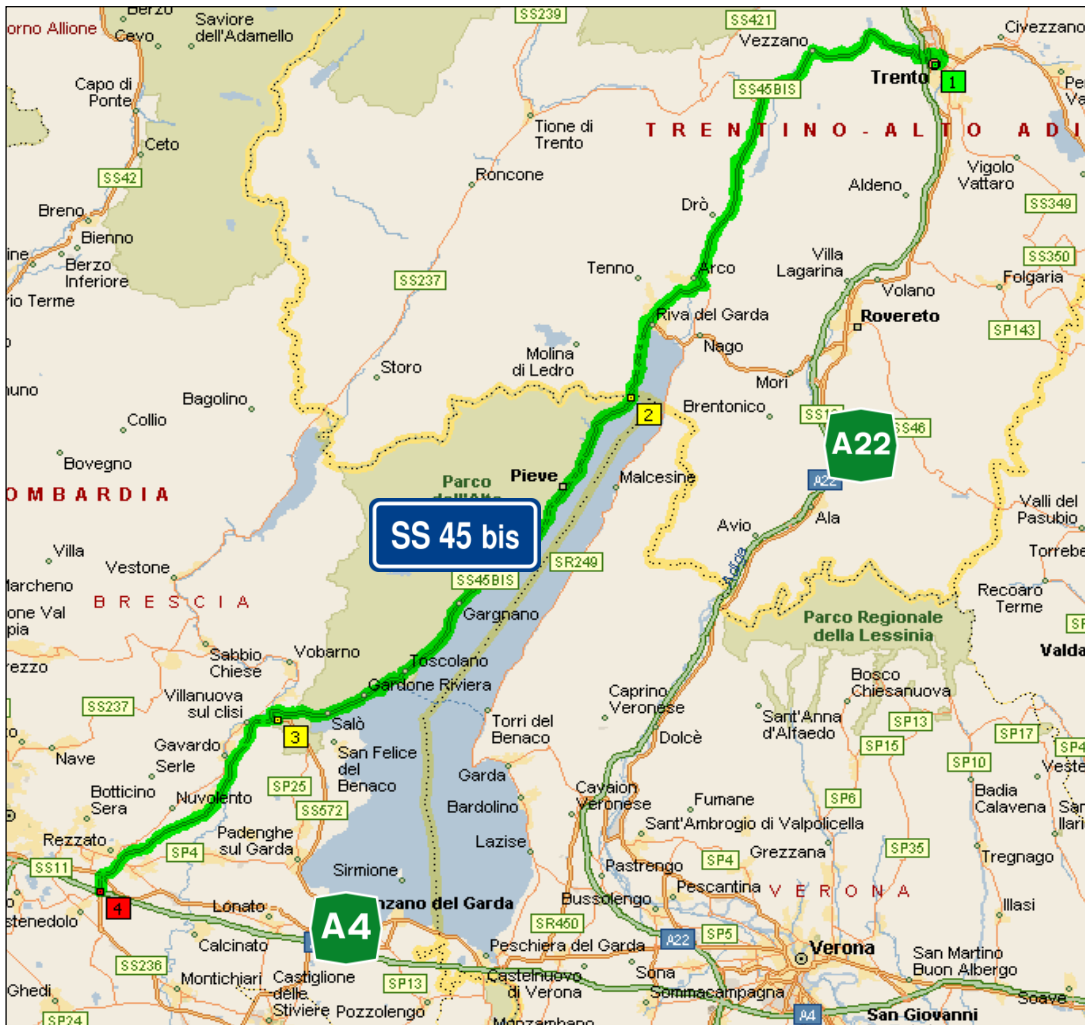
**Autostrada A4 Serenissima – Brescia Padova**





A/22 Brennero - Modena

tratto **Trento - Verona** (direzione Milano)



**Percorso alternativo**

Uscita: **A22 Trento Nord**

**Vigilanza  
Polizia Stradale** 

Entrata: **A4 Brescia est** 111 Km

**SP 235 – SS12 tangenziale di Trento** - SS 45/bis

“**Gardesana occidentale**” - Vezzano Riva del Garda -  
Pieve - Salò - Gavardo

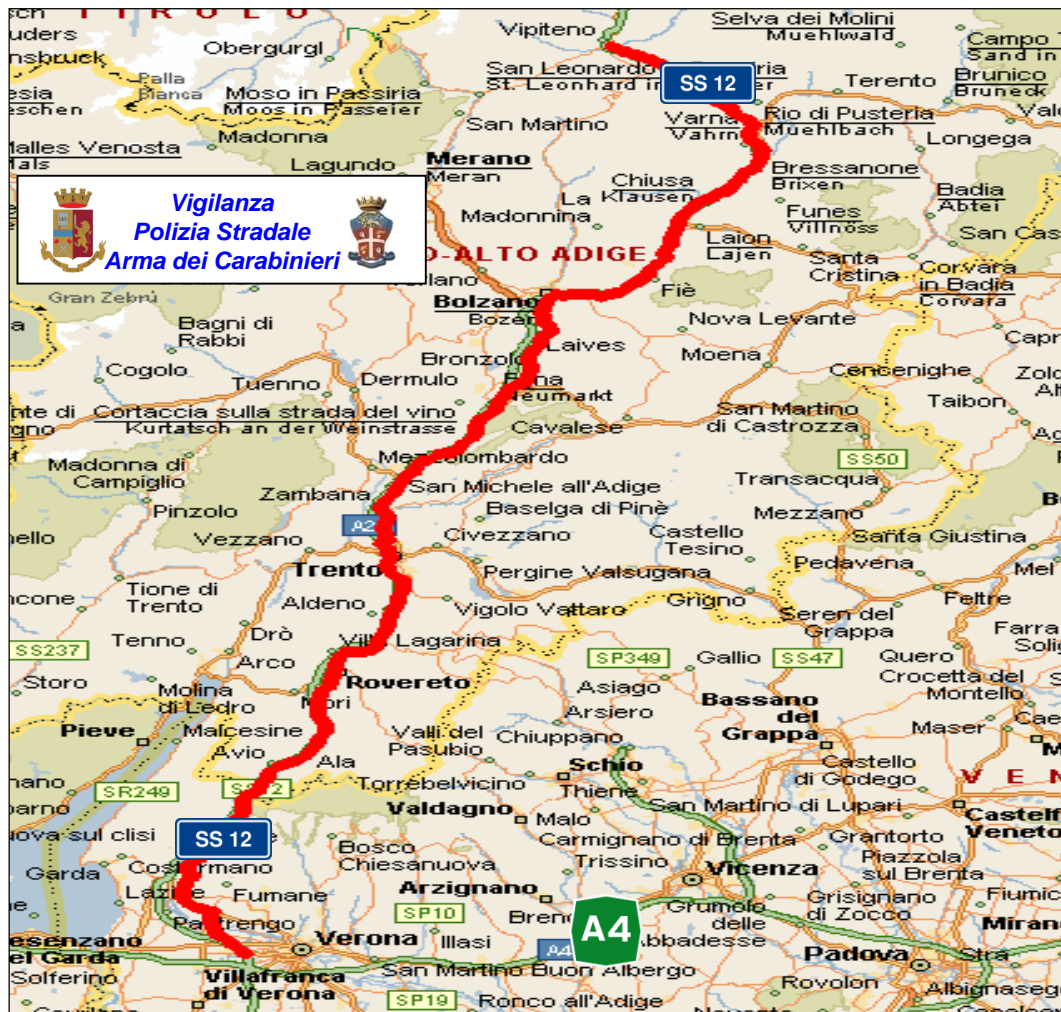
**Dal km 106,800 (confine provincia Trento) al  
km 112 (Riva del Garda) sono esclusi al  
transito:**

- a) autoveicoli trainanti un rimorchio ad eccezione delle autovetture trainanti rimorchi leggeri;
- b) autoveicoli aventi sagoma in altezza superiore a m. 3,50;
- c) autoveicoli aventi massa a pieno carico superiore a 24 tonnellate.



A/22 Brennero - Modena

tratto **Vipiteno - Verona**



**Percorso alternativo**

**Uscita : Campo di Trens ( Vipiteno)**

**Entrata: Verona** km 217

SS12 "dell'Abetone e del Brennero" - Laives - Ora Egna  
 Salorno - Gardolo - Trento - Rovereto - Peri - Dolcè -  
 Pescantina - SP1 - Bussolengo



A/22 Brennero - Modena

tratto **Trento - Verona** (direzione Padova)



**Percorso alternativo**

**Uscita : A22 Trento Sud o A22 Trento Nord**

**Entrata: A4 Padova Ovest 137 km**

**SS12 tangenziale di Trento - SS47 "della Valsugana" -**  
 Borgo Valsugana - Bassano del Grappa - Cittadella

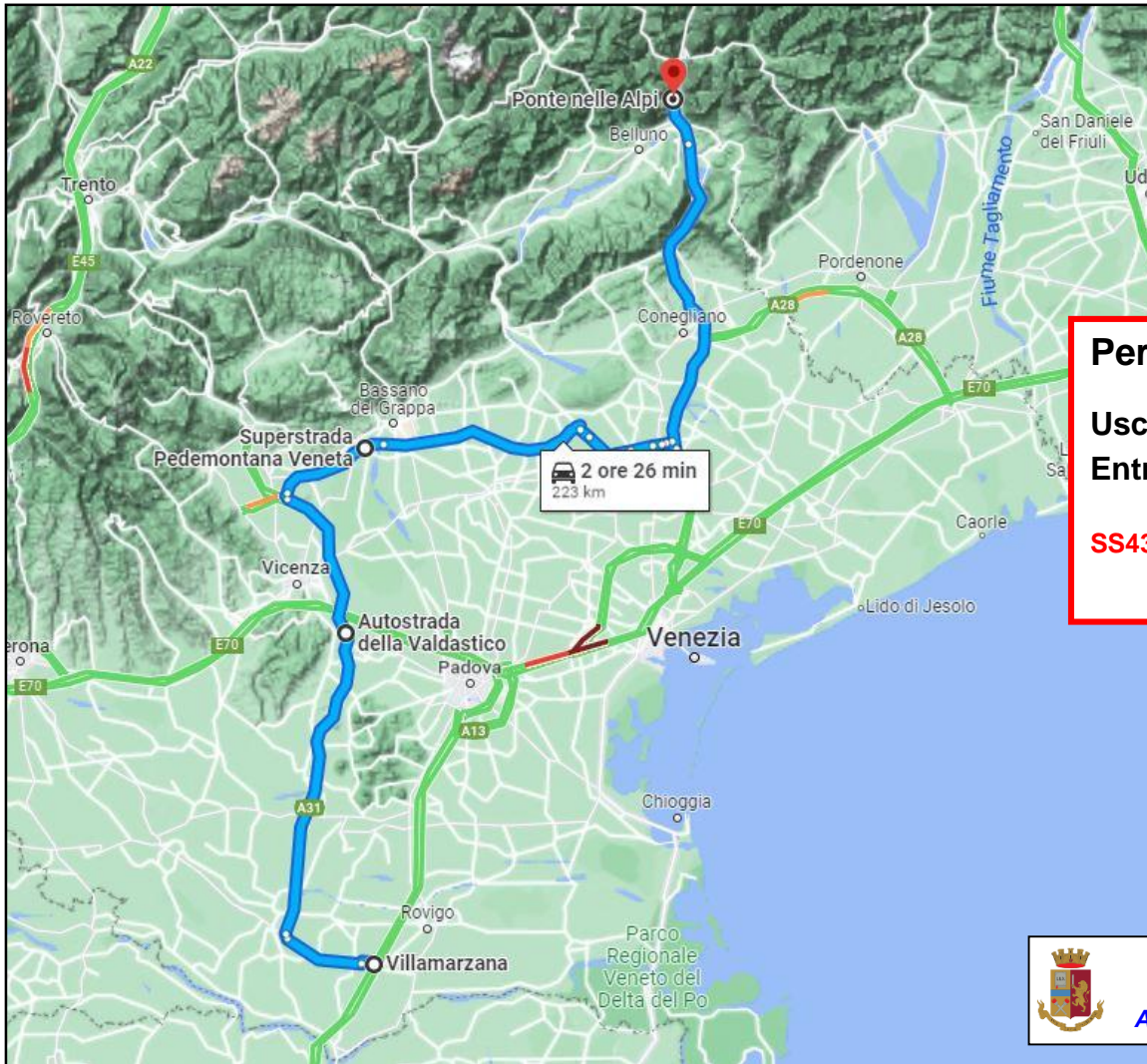




**A4**

**A/4 Torino - Trieste**

tratto **Padova – Venezia**  
**TRAFFICO NORD SUD**



**Percorso alternativo**  
**Uscita : A13 Villamarzana**  
**Entrata: A27 Treviso A57 Belluno 223 km**  
**SS434 A31 SPV SP102 A27**

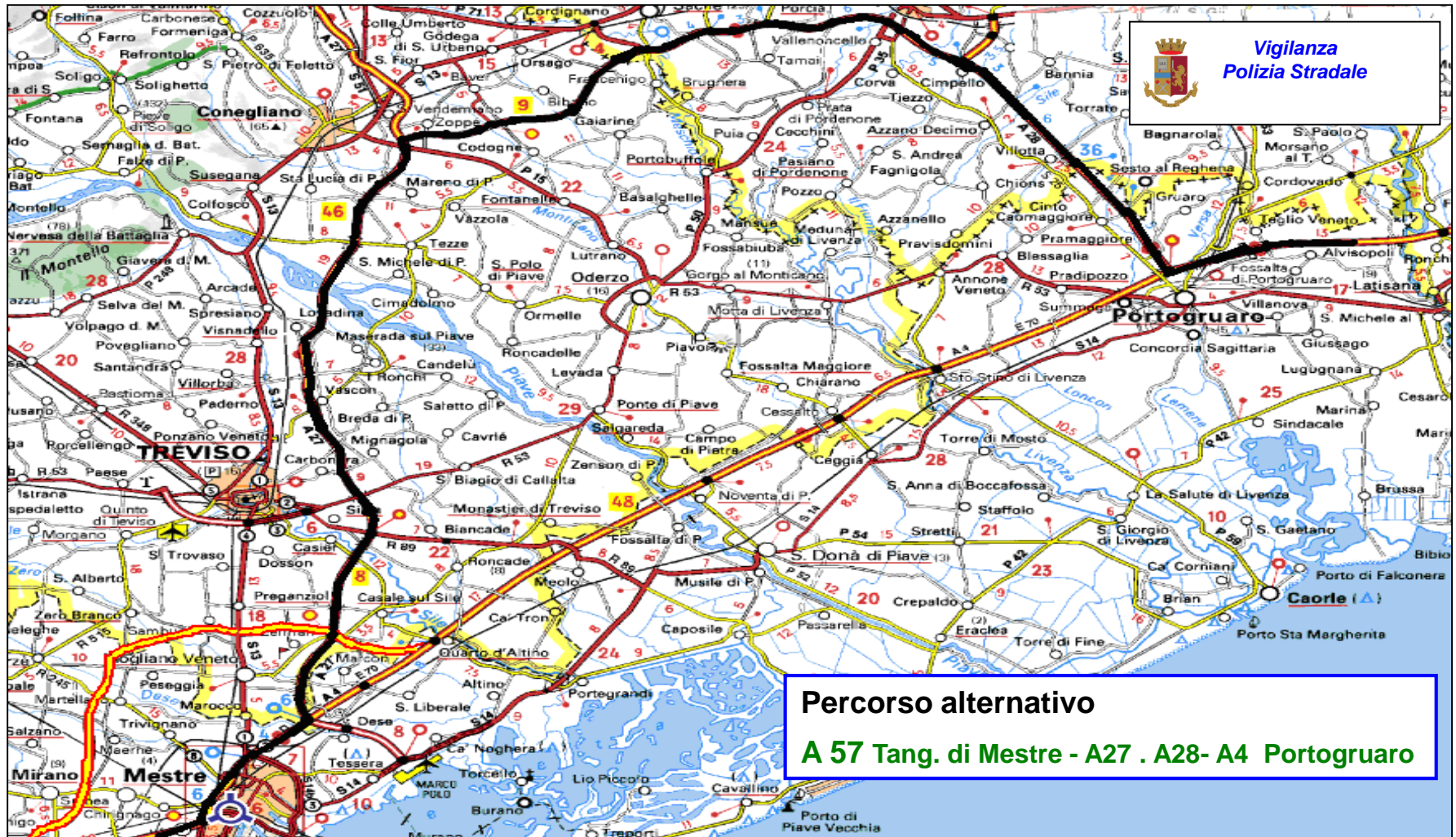




A/4 Torino - Trieste

tratto Padova - Trieste

Nord



 **Vigilanza  
Polizia Stradale**

**Percorso alternativo**  
A 57 Tang. di Mestre - A27 . A28- A4 Portogruaro



A/4 Torino - Trieste

tratto **Padova - Trieste**

**Percorso alternativo  
direzione mare**

**Svincolo : A57 Tang. Mestre**

**68 km**

A57 Tangenziale di Mestre - A27 Aeroporto Marco  
Polo- SS14 - San Donà di Piave- SP54 -Caorle



**Vigilanza**

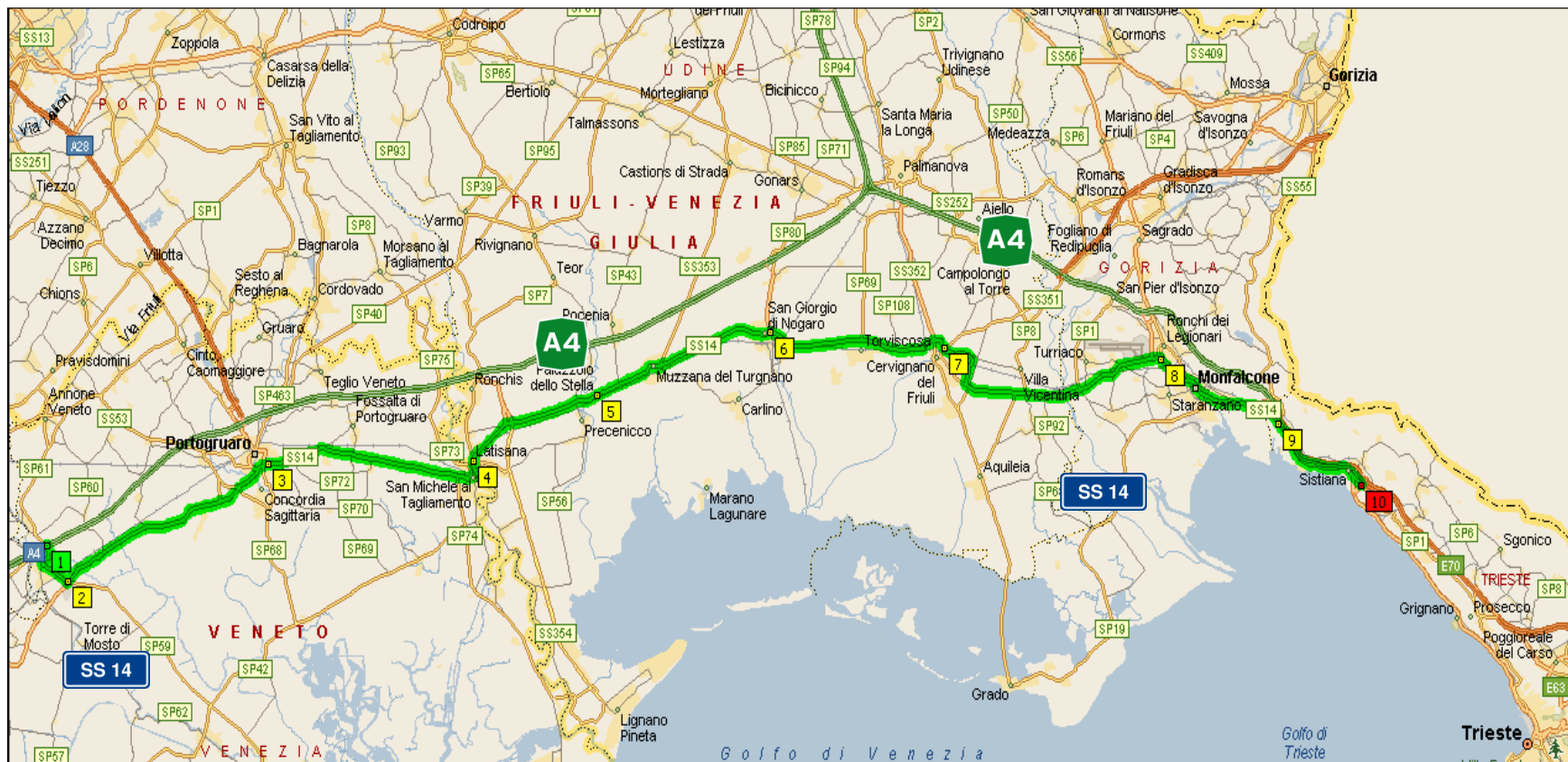
- Polizia Stradale
- Arma dei Carabinieri
- Polizia Provinciale
- Polizia Locale





**A/4 Torino - Trieste**

tratto **Venezia - Trieste**



## Percorso alternativo

**Uscita : San Stino di Livenza**

**Entrata: Sistiana**

**87 Km**

SP 61 - Portogruaro - SS14 "della Venezia Giulia" - Latisana - Palazzolo dello Stella - San Giorgio di Nogaro - Cervignano del Friuli - Ronchi dei Legionari - Sistiana



**Vigilanza a cura  
Polizia Stradale  
Arma dei Carabinieri**

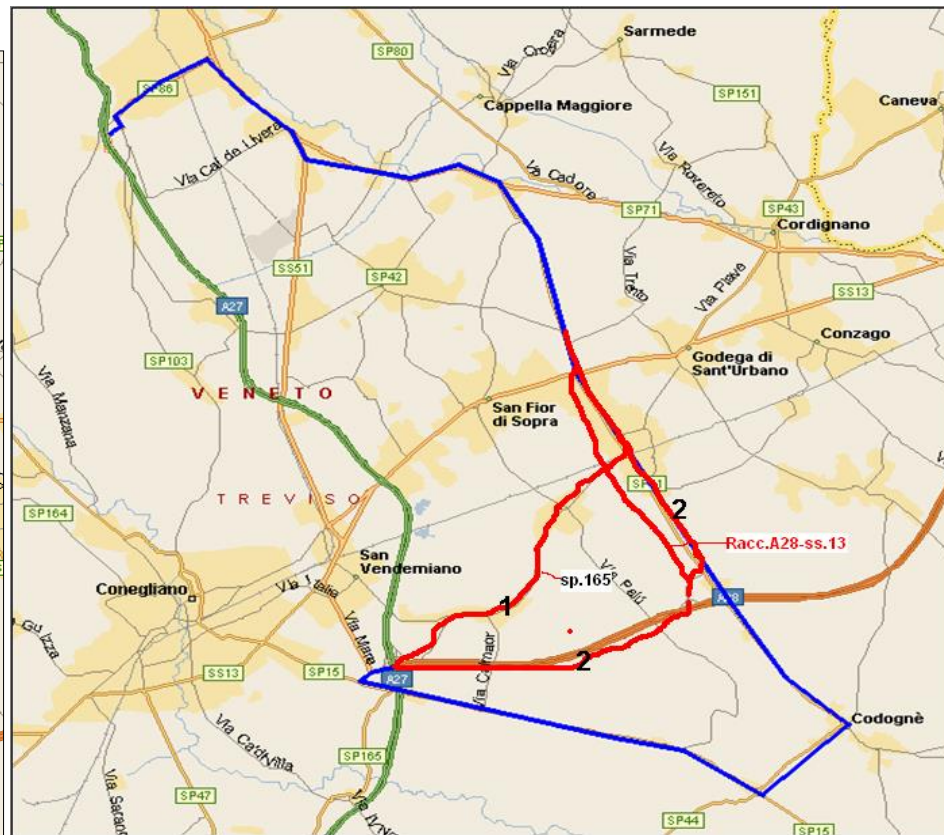
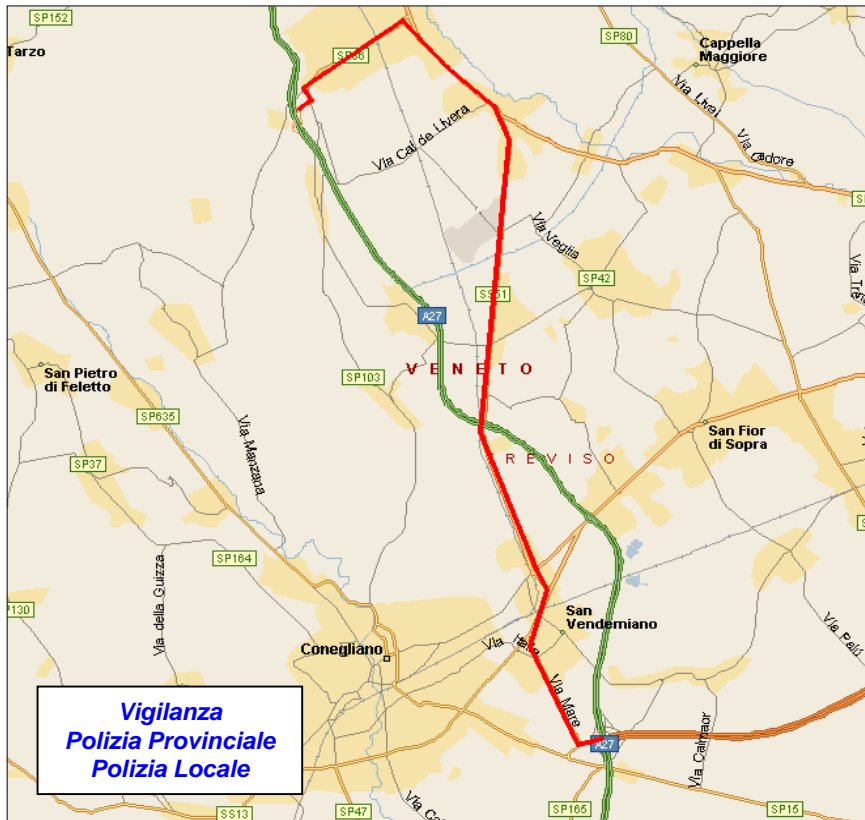




A/27 Venezia - Belluno

tratto **Vittorio Veneto Sud - Conegliano**

Nord



## Percorso alternativo

Uscita : **A27 Vittorio Veneto Sud**

Entrata: **A27 Conegliano** 17 km

Via Ippolito Nievo SP 71 - SS 51 - Conegliano via Cadore - via Mare

## Percorso alternativo

Uscita : **A27 Conegliano**

Entrata: **A27 Vittorio Veneto Sud**

1 - SP 15 - SP 165 – rotonda innesto raccordo A28 - SS13 –SP41 – SP71 – SC fino a casello A27 Vittorio Veneto sud

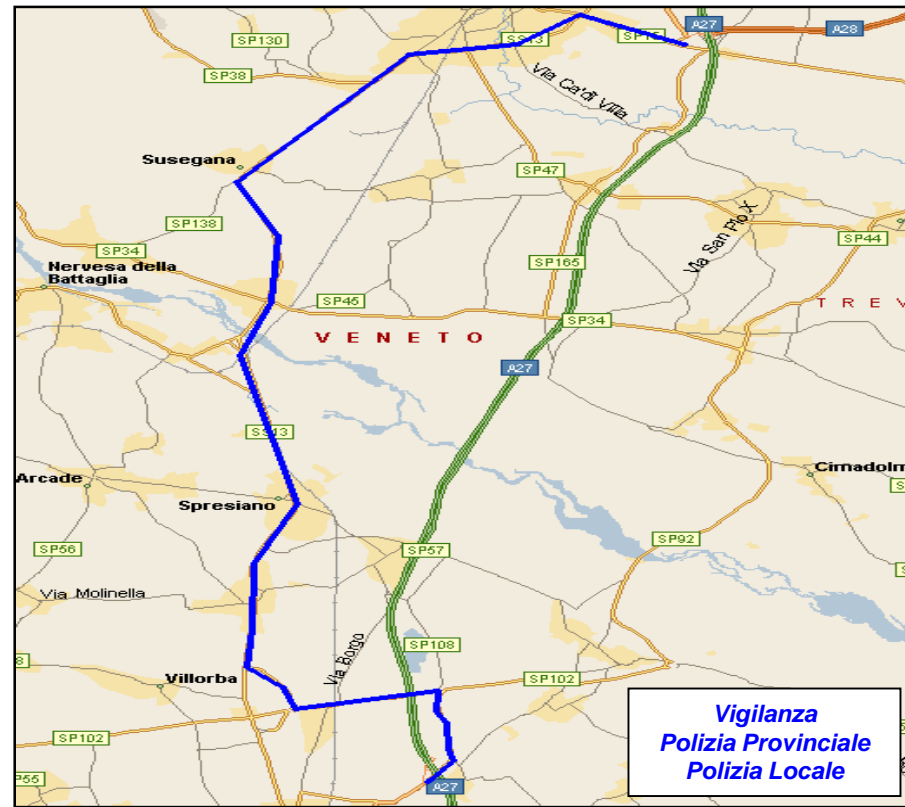
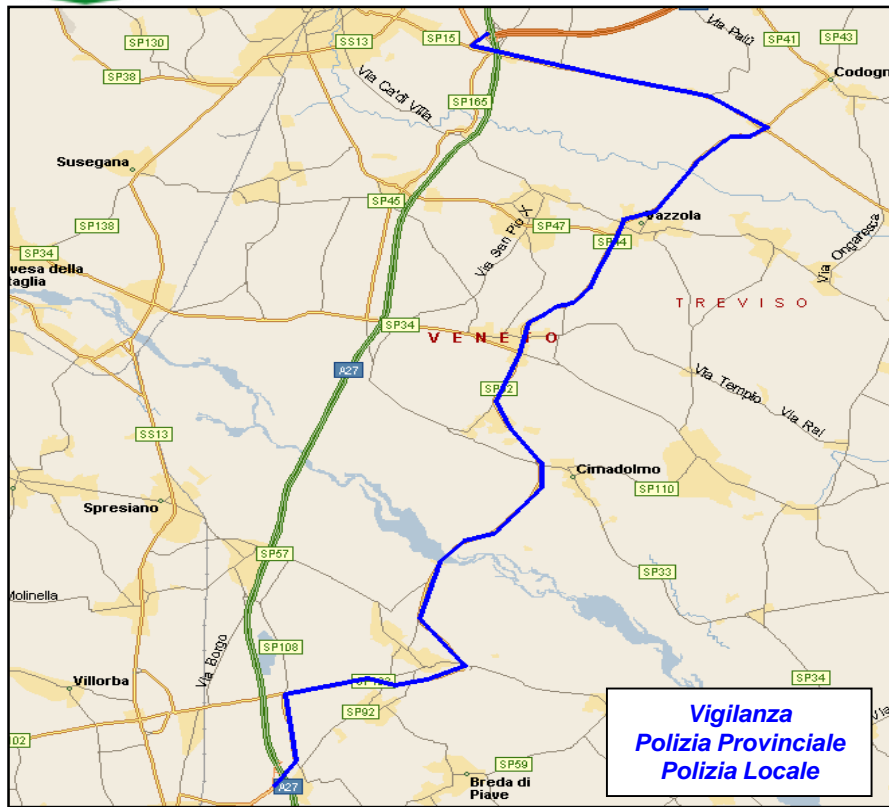
In alternativa

2 - A27 casello Conegliano – A28 Casello Godega S. Urbano Racc.do A28 SS13 - SS13 – SP41 – SP 71 SC fino a casello A27 Vittorio Veneto sud



A/27 Venezia - Belluno

tratto **Treviso Nord - Conegliano**



**Percorso alternativo**

Uscita : **A27 Treviso Nord**

Entrata: **A27 Conegliano** 30 km

SP108-SP92-Cimadolmo-SP44-Vazzola-SP15-San Vendemiano

**Percorso alternativo**

Uscita : **A27 Conegliano**

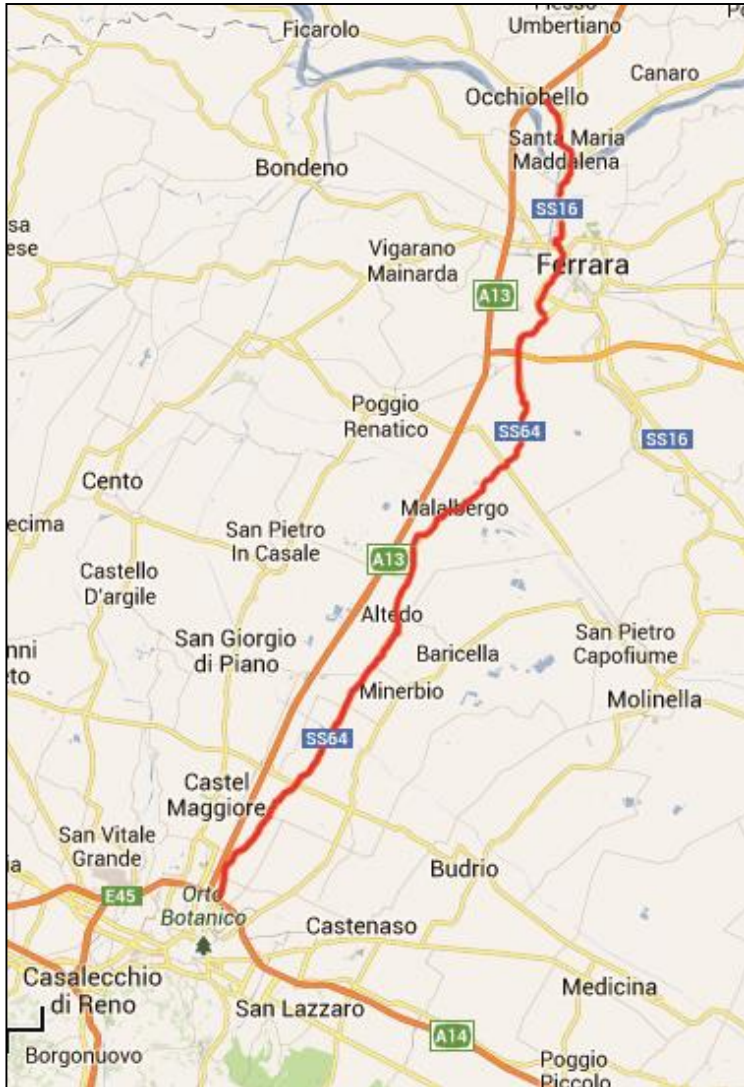
Entrata: **A27 Treviso Nord** 29 km

SP15-SS13-Susegana-Spresiano-Villorba - SP102 e SP108



**A/13 Padova - Bologna**

**tratto Occhiobello - Bologna**



**Percorso alternativo**

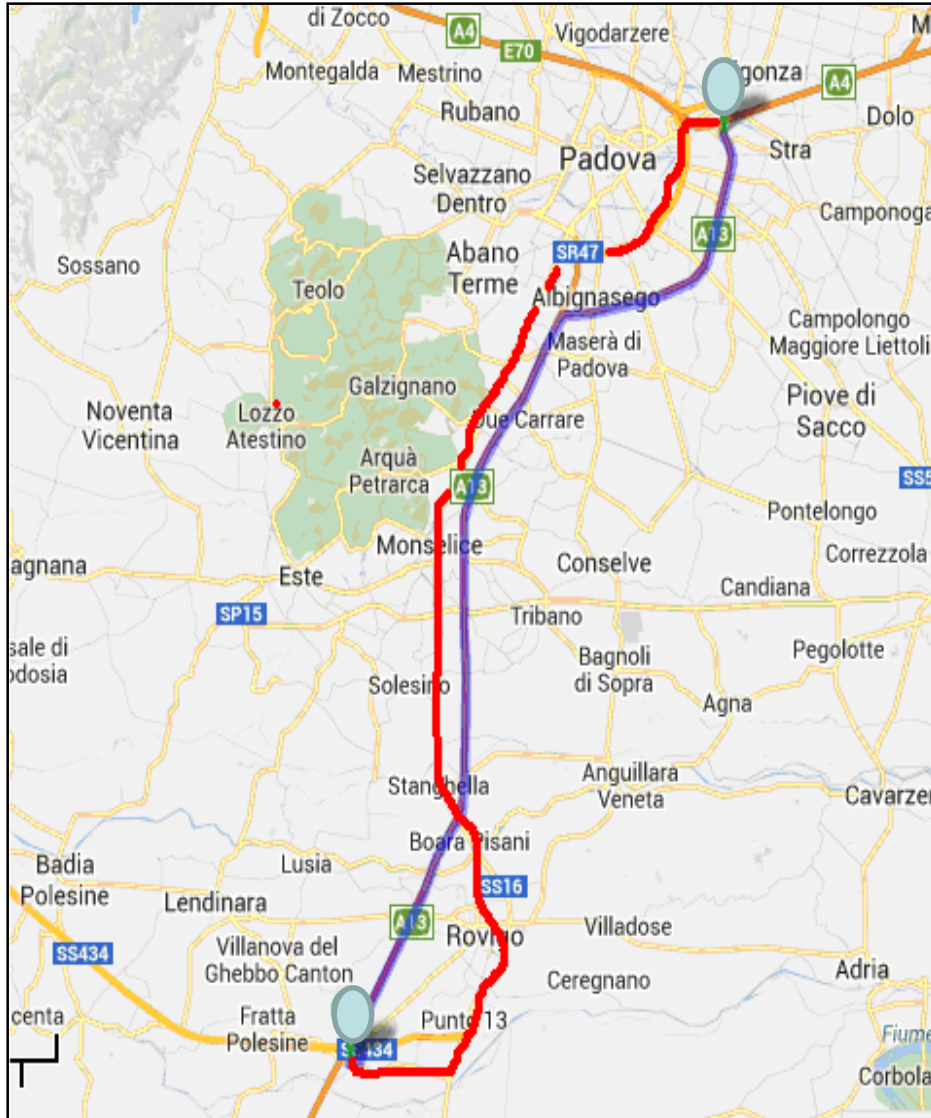
**Uscita: Occhiobello**

SS16 – nuova tangenziale di Ferrara SS.723 - SS64 –  
Altedo – Bologna Interporto - Bologna





**Bologna - Padova tratto Occhiobello (RO) – innesto A4 Padova est**



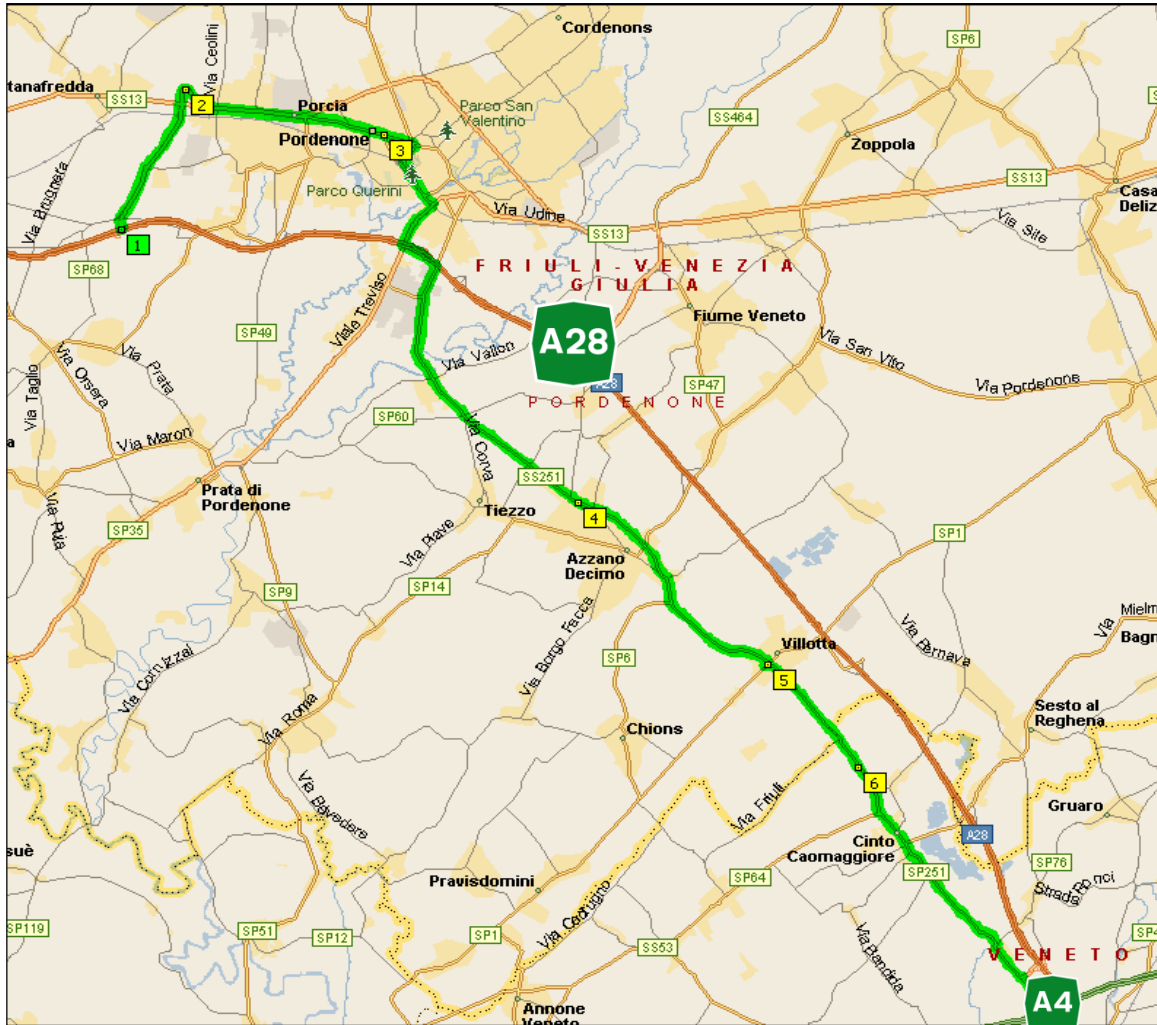
**Percorso alternativo** *Vigilanza Polizia Stradale* 

**Uscita: A13 Occhiobello (RO)**  
**Entrata: A4 Padova est** km.80  
 Occhiobello casello A13 – Sp6 (via Eridania) – innesto  
 SS16 “Adriatica” - Albignasego – SR. 47 - Tangenziale  
 est di Padova – Casello A4 Padova est -



A/28 Portogruaro - Conegliano

tratto **Portogruaro - Sacile Ovest**



Vigilanza  
Arma dei Carabinieri



## Percorso alternativo

Uscita : **A4 Portogruaro**

Entrata: **A28 Porcia** 34 km

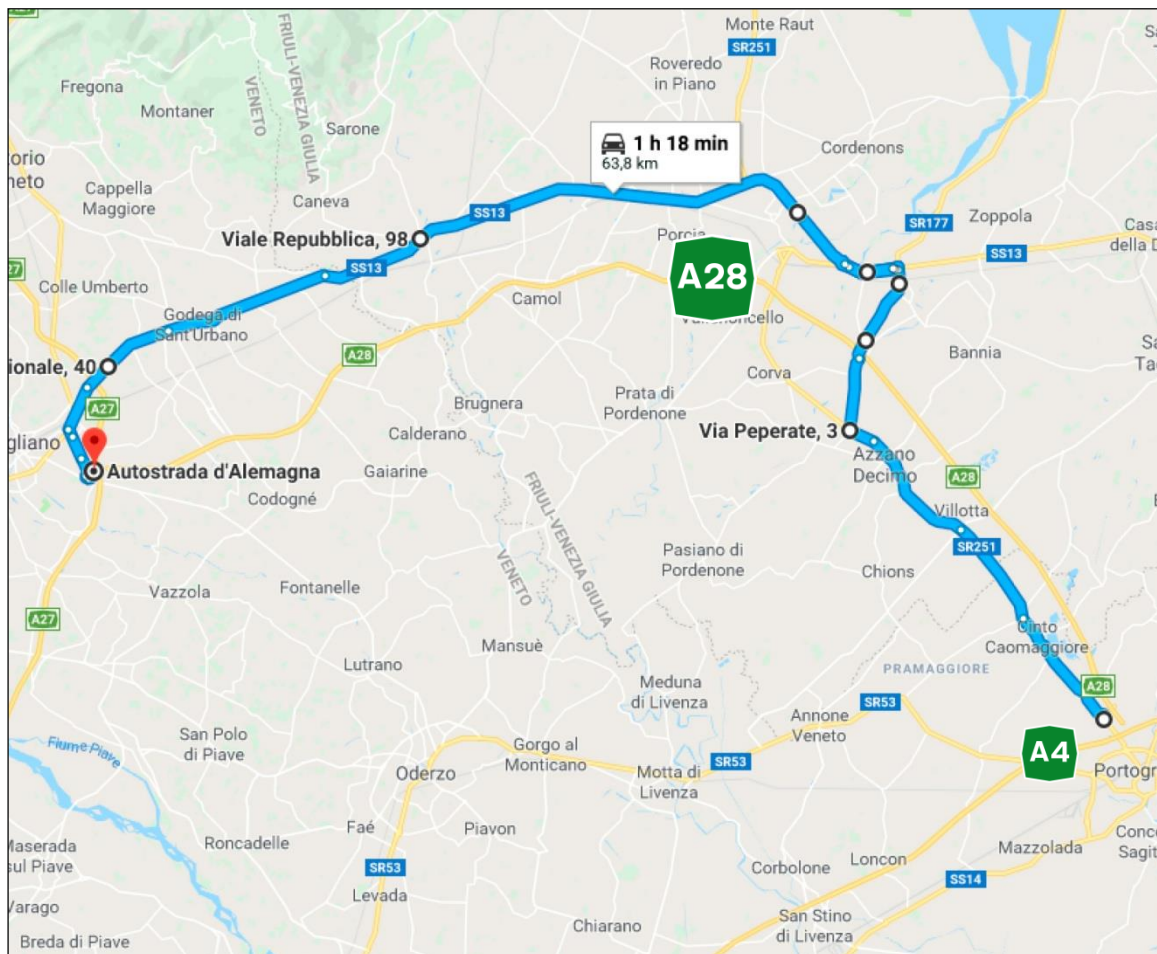
SP251 "della Val di Zoldo e Val Cellina"

Pordenone - SS13 "Pontebbana" - Porcia



**A/28 Portogruaro - Conegliano**

tratto **Portogruaro - Conegliano**



Vigilanza  
Arma dei Carabinieri



## Percorso alternativo

Uscita : **A4 Portogruaro**

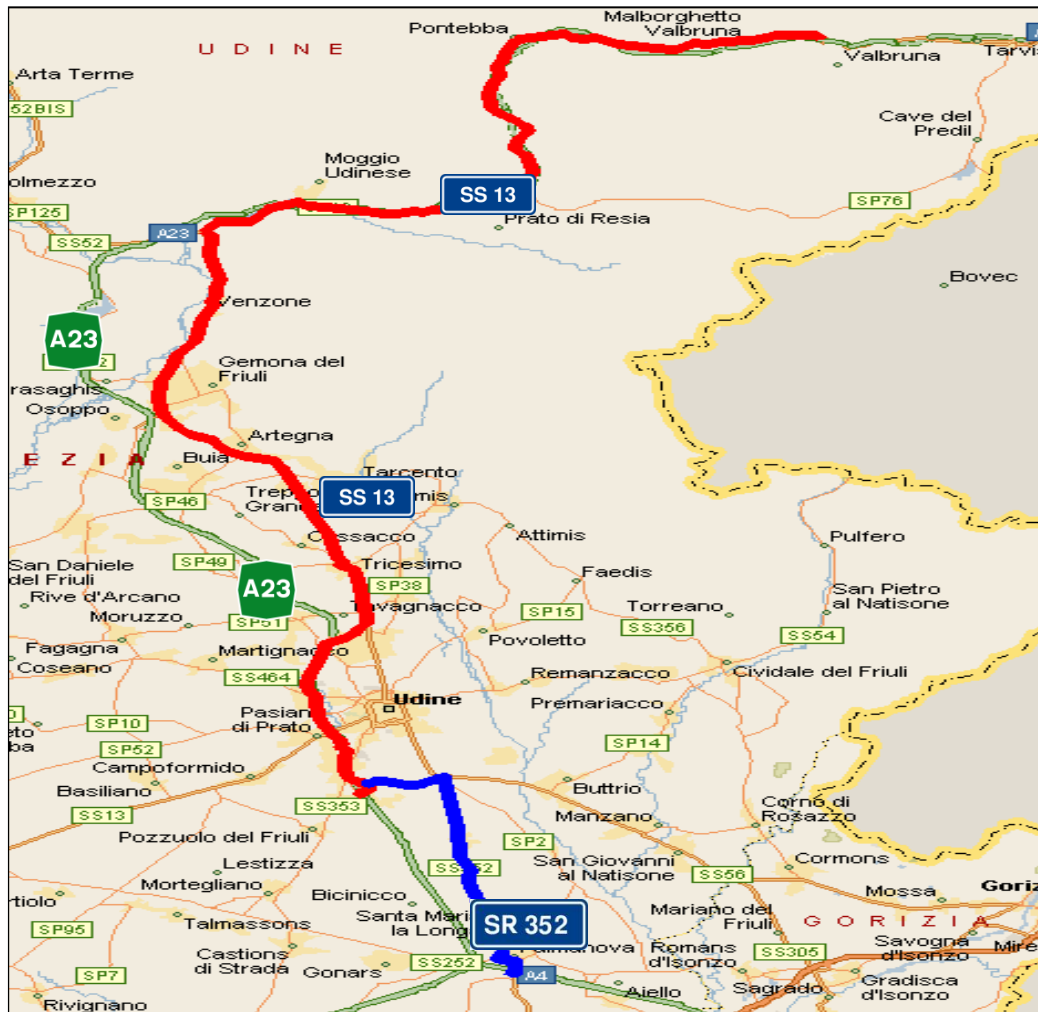
Entrata: **A28/27 Conegliano** 64 km

Uscita A28 Portogruaro (VE) - SR251 "della Val di Zoldo e Val Cellina" – SR14 Fiume Veneto – RA16 - SS13 "Pontebbana" – Conegliano (TV)



A/23 Palmanova - Tarvisio

tratto **Palmanova - Tarvisio**



**Percorso alternativo**

Vigilanza  
Polizia Stradale



Uscita: **Udine Sud**

Entrata: **Tarvisio**

93 Km

SS676 "Tang.le di Udine" - SS13 "Pontebbana"

Tricesimo-Venzone-Pontebba-Malborghetto Valbruna

**Percorso alternativo**

Vigilanza  
Polizia Stradale



Uscita: **A23 Udine sud**

Entrata: **A4 Palmanova**

21 Km

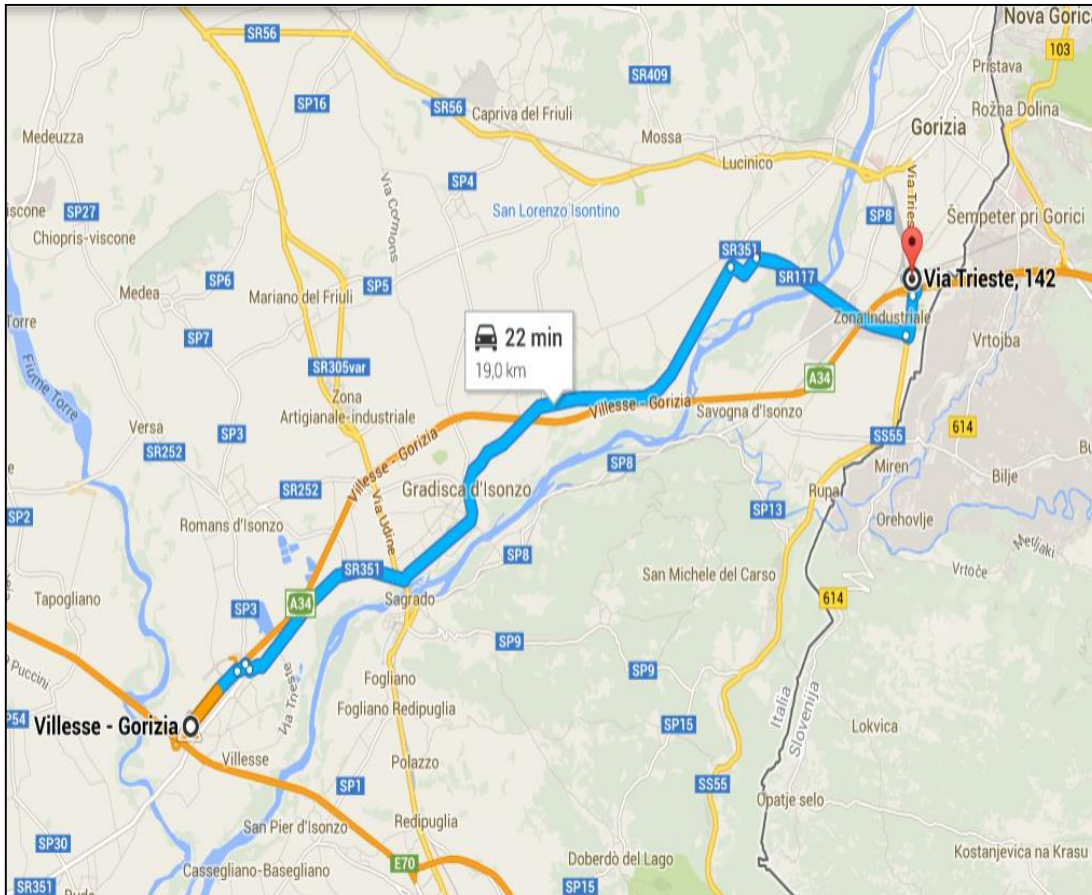
SS676 "Tang.le di Udine" - SR352 "di Grado" - Santa Maria la Longa - Palmanova





## A/34 Villesse – Gorizia km. 16 + 993

Vigilanza  
Polizia Stradale



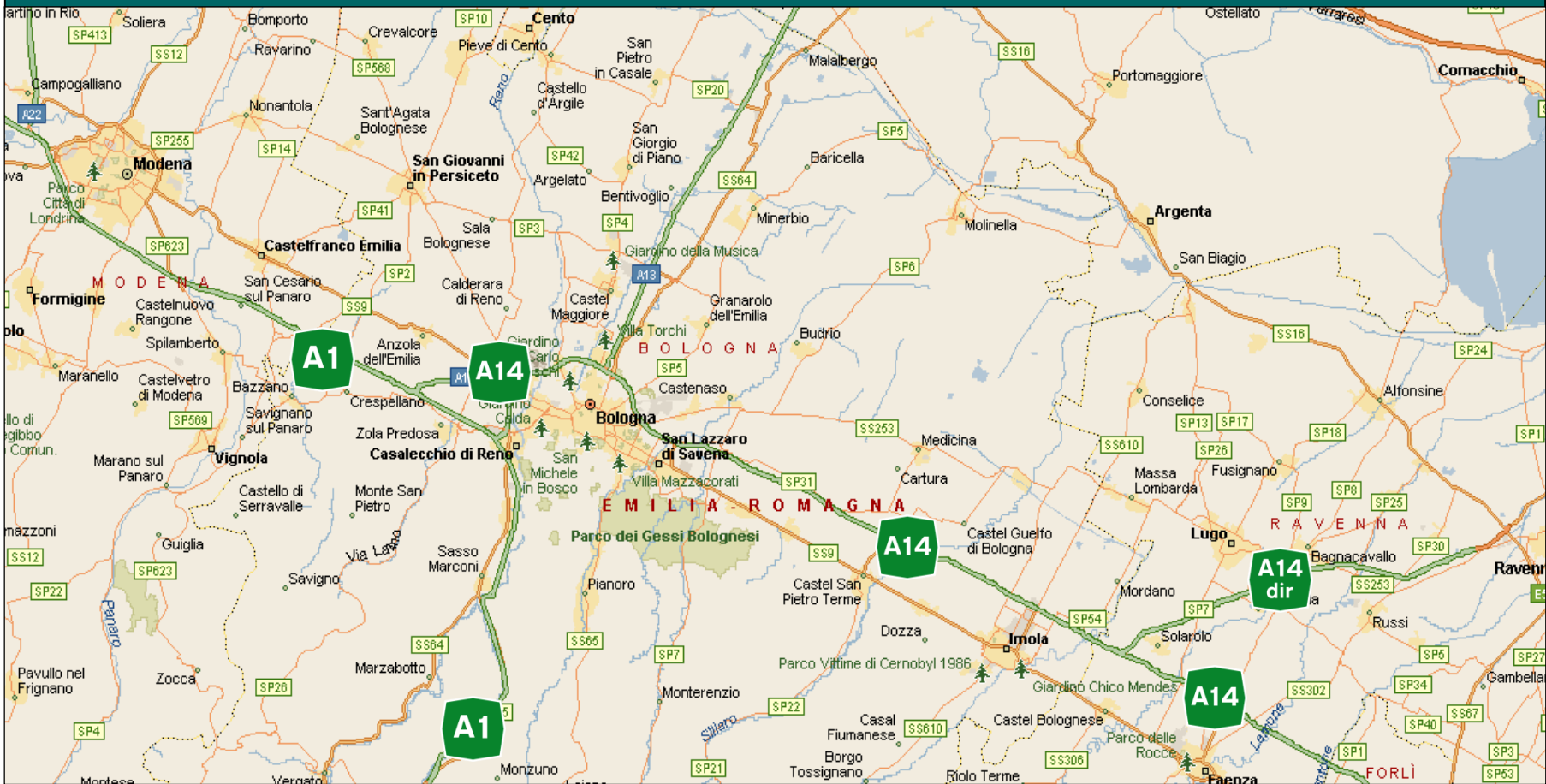
### Percorso alternativo

Uscita: **Gorizia**

Entrata: **Villesse** 19 Km

S.R. 351, S.R. 117, Via Trieste – Rotonda S.Andrea

# Nodo di Bologna





A/1 Milano - Napoli

tratto **Modena - Bologna**

**Percorso alternativo**

**Uscita : A1 Modena Nord Entrata: A14 Casalecchio di Reno**

Modena - SS9 "via Emilia" - Castelfranco Emilia - Anzola dell'Emilia - Bologna

Vigilanza  
Polizia Stradale



52 Km



**Percorso alternativo 1 (rosso): Uscita A1 Modena Sud Entrata A14 Casalecchio di Reno**

SR 623 "del Passo Brasa" - Spilamberto - Bazzano - Crespellano Asse Attrezzato Sud-Ovest

**Percorso alternativo 2 (arancione): Uscita A1 Valsamoggia Entrata A14 Casalecchio di Reno**

Innesto SP 569 "Nuova Bazzanese" - Crespellano Asse Attrezzato Sud-Ovest



Vigilanza Arma  
dei Carabinieri





A/14 Bologna - Taranto

## Nodo di Bologna

Vigilanza  
Polizia Stradale



Nord



### Percorso alternativo

Uscita : **A14 Borgo Panigale**    Entrata: **A14 Bo San Lazzaro**    19 km  
RA1 "Tangenziale di Bologna"





A/14 Bologna - Taranto

tratto **Bologna - Rimini**

**Percorso alternativo**

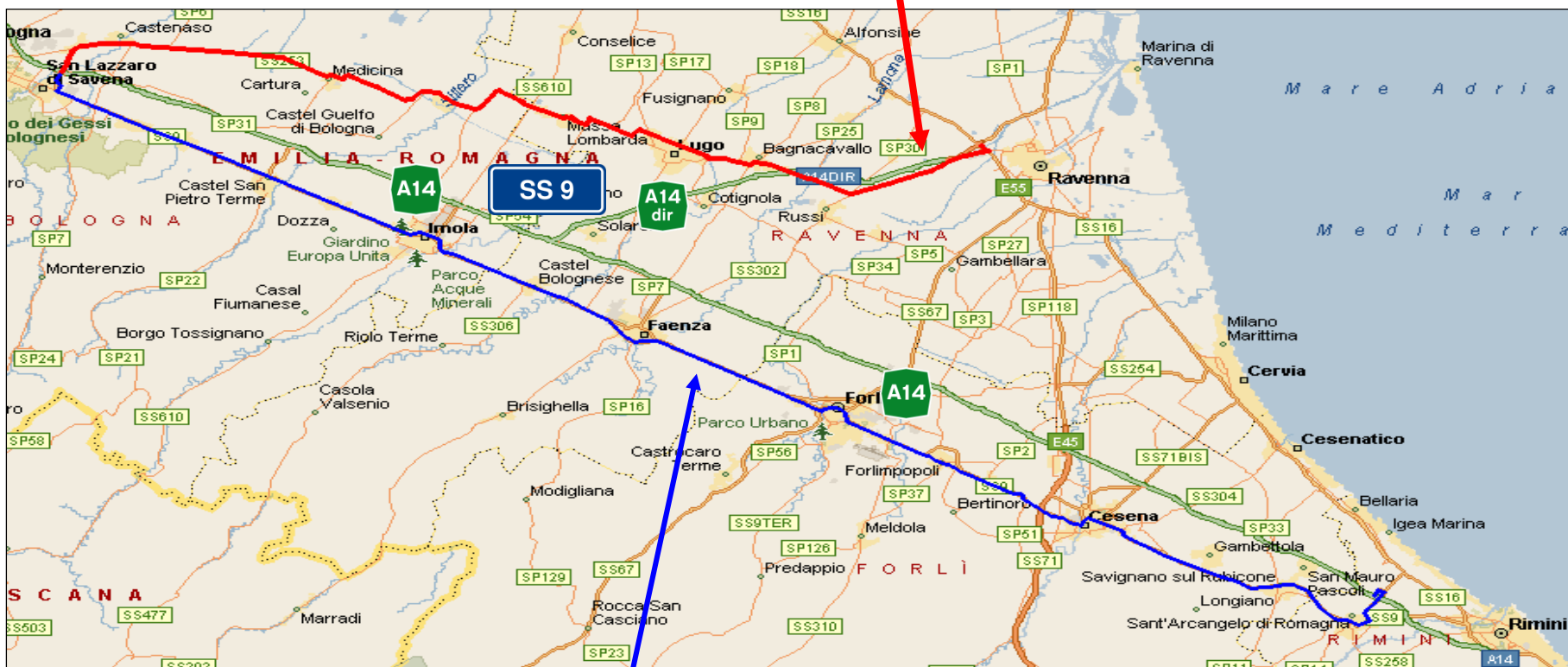
Uscita: **Ravenna**

Vigilanza  
Arma dei Carabinieri



Entrata: **A14 San Lazzaro di Savena** 70 Km

SR 253 "San Vitale" - Russi - Massa Lombarda - SP28 - SP31 - RA1 Tang. BO



**Percorso alternativo**

Uscita : **San Lazzaro di Savena** Entrata: **Rimini Nord** 103.6 Km

Complanare sud fino a innesto con la SS9 - Imola - Forlì - Cesena - Sant'Arcangelo di Romagna



Vigilanza a cura  
Polizia Stradale  
Arma dei Carabinieri





## Nord

### Polizia di Stato

- *Agrate*
- *Trezzo sull'Adda*
- *Dalmine*
- *Seriate*
- *Ponte Oglio*
- *Rovato*
- *Brescia Ovest*
- *Padova est*
- *Preganziol*
- *Quarto D'Altino*
- *San Donà*
- *San Giorgio di Nogaro*
- *Palmanova*
- *Redipuglia*

- *Binasco*
- *Gropello Cairoli*
- *Castelnuovo Scriveria*
- *Serravalle Scriveria*
- *Genova Bolzaneto*
- *Genova Ovest - Porto*



### Arma dei Carabinieri

- *Cavenago - Cambiagio*
- *Capriate*
- *Bergamo*
- *Grumello*
- *Palazzolo*
- *Ospitaletto*
- *Brescia*
- *Cessalto*
- *San Stino di Livenza*
- *Latisana*
- *Monfalcone*
- *Duino*

- *Assago*
- *Bereguardo*
- *Casei Gerola*
- *Tortona*
- *Ronco Scriveria*
- *Busalla*
- *Vignole - Arquata*
- *Isola del Cantore*





## **Polizia di Stato**

- *Genova Aeroporto*
- *Genova Pegli*
- *Genova Voltri*
- *Savona Vado*
- *Spotorno*
- *Imperia Est*
- *Imperia Ovest*
- *Arma di Taggia*
- *Sanremo Ovest*
- *Bordighera*

- *Genova est*
- *Genova Nervi*
- *Rapallo*
- *Chiavari*
- *Brugnato Borghetto Vara*
- *Carrara*

- *Santo Stefano Magra*

## **Nord**



## **Arma dei Carabinieri**

- *Arenzano*
- *Varazze*
- *Albisola*
- *Celle Ligure*
- *Orco Feglino*
- *Finale Ligure*
- *Pietra Ligure*
- *Borghetto Santo Spirito*
- *Albenga*
- *Andora*
- *San Bartolomeo*
- *Ventimiglia*

- *Recco*
- *Lavagna*
- *Sestri Levante*
- *Deiva Marina*
- *Carrodano Levanto*
- *Sarzana*





## Nord



### **Polizia di Stato**

- *Lodi*
  - *Piacenza Nord*
  - *Piacenza Sud*
- 
- *Piacenza Ovest*
- 
- *Lainate*
  - *Legnano*
  - *Busto Arsizio*
  - *Galbiate Arno*
  - *Gazzada*
- 
- *Venezia Marghera*
  - *Mestre*
  - *Marcon*
  - *Quarto d'Altino Ovest*

**A1**

**A21**

**A8**

**A57**

### **Arma dei Carabinieri**

- *Melegnano*
  - *Casalpusterlengo*
  - *Fiorenzuola*
- 
- *Castel San Giovanni*
- 
- *Arese*
  - *Castellanza*
  - *Gallarate*
  - *Cavaria*
  - *Castronno*
- 
- *Dolo-Mirano*
  - *Miranese*
  - *Castellana*
  - *Terraglio*





## Nord



### **Polizia di Stato**

- **Altare Carcare**

- **Alessandria Sud**
- **Novi Ligure**

- **Vipiteno barriera**
- **Bressanone**
- **Bolzano Sud**
- **San Michele**
- **Trento Sud**
- **Rovereto Sud**
- **Ala Avio**
- **Affi**

**A6**

**A26**

**A22**

### **Arma dei Carabinieri**

- **Ceva**
- **Millesimo**

- **Ovada**
- **Masone**

- **Chiusa**
- **Bolzano Nord**
- **Egna Ora**
- **Trento Nord**
- **Rovereto Nord**



## Nord



### **Polizia di Stato**

- **Bologna Borgo Panigale**
- **Bologna Fiera**
- **Imola**
- **Forlì**
- **Cesena**
- **Rimini Sud**

- **Modena Nord**
- **Bretella A1-A14 Casalecchio di Reno**



### **Arma dei Carabinieri**

- **Bologna San Lazzaro**
- **Castel San Pietro Terme**
- **Faenza**
- **Cesena Nord**
- **Rimini Nord - Bellaria Igea Marina**
- **S. Arcangelo di Romagna**
- **Riccione**
- **Cattolica- S.Giovanni M.-Gabicce**

- **Modena Sud**



***Nord***



***Polizia Stradale***

- ***Villesse***
- ***Confine di Stato S. Andrea***





## Nord



### Polizia Stradale

- SP428 - Garessio - Omea - Ponte di Nava- Pieve di Teco - Imperia
- Assago-SS35- Binasco-Tang-Pavia-RA07
- Casei Gerola- Voghera-SP10-Tortona-SS35-Serravalle Scrivia
- SP35 -Serravalle Scrivia- Busalla - Genova
- SS1 "Aurelia" - Savona - Genova - La Spezia
- Milano - SS233 – Bollate – Arese - Garbagnate M.-Tradate Castiglione Olona
- A51-SP11-Gessate-SP525-Vaprio d'Adda –Dalmine; SP252- SP470Dir- Bergamo- San Paolo d'Argon- Telgate



### Arma dei Carabinieri



- SP28/bis" - SP29 -Millesimo - Savona
- Ceva - SP 450- Millesimo-SP51 Caragna- Calizzano-Finale Ligure
- Ceva - SP428- Bagnasco-SP490- Caragna- Calizzano- Finale Ligure
- Ceva - SP428 - Garessio - SP582 Erli - Zuccarello – Albenga
- SP334 – Sassello – Acqui Terme – SP 456 - Ovada
- SS1 "Aurelia" - Ventimiglia - Savona
- SP456 " del Turchino" - Ovada - Campo Ligure - Voltri
- SP225 " della Fontanabuona" - SS45 "di Val di Trebbia" - Lavagna – Genova
- Pavia- RA07-Tang. Pavia – SS35- SP10-Voghera - SP206 – Casei Gerola
- Milano- SS33- Rho-Legnano-Gallarate-Cavaria-Castrono-Varese
- Telgate- Palazzolo sull'Oglio- Coccaglio- Ospitaletto-SP19- Paderno Franciacorta- Rodengo Saiano- Tang. Brescia



## Nord



### **Polizia Stradale**

- *SS12 "dell' Abetone e del Brennero" Chiusa - Egna ; Marco - Bussolengo*
- *SS45/bis "Gardesana occidentale" Trento - Brescia*
- *SS47 "della Valsugana" Trento - Borgo Valsugana ; Bassano del Grappa- Padova*



### **Arma dei Carabinieri**

- *SS12 "dell'Abetone e del Brennero" Confine di Stato - Chiusa; Egna - Marco*
- *SS47 "della Valsugana" Borgo Valsugana - Bassano del Grappa*



## Nord



### Polizia Stradale

- *SS 9 "via Emilia"*  
*Modena Nord – Castelfranco - Bologna Casalecchio*
- *SS 9 "via Emilia"*  
*Bologna San Lazzaro - Faenza - Forlì - Cesena*



### Arma dei Carabinieri

- *SP 623 " del passo Brasa"*  
*Modena Sud - Spilamberto - Zola Predosa - Casalecchio di Reno*
- *SR 253 "San Vitale"*  
*Bologna San Lazzaro- Lugo di Romagna - Russi - Ravenna*
- *SS 9 "via Emilia"*  
*Cesena - Rimini*



## Nord



A4

A23

A27

### Polizia Stradale

- SR11 "Padana Superiore"
- SS14 "della Venezia Giulia" Padova Est - Dolo - Mestre; Portogruaro Monfalcone
- SS13 "Pontebbana" - Udine - Tricesimo - Venzone - Carnia
- SS676 "Tangenziale Sud di Udine" - SR352 "di Grado" - Udine - Palmanova
- SP 15; SP 103; SP41; SP 44; SP108; SP 92; SP 102; SP 57; SP 34 SP 57



A4

A28

### Arma dei Carabinieri

- SS14 "della Venezia Giulia" : Mestre – Portogruaro; Monfalcone - Trieste
- SR251 "della Val di Zoldo e Val Cellina"- SS 13 "Pontebbana" Pordenone- Sacile



## Nord



### **Polizia Stradale**

- SR351 "di Cervignano"
- SR117



### **Polizia di Stato**

e

### **Arma dei Carabinieri**

- Via Trieste
- Rotonda Sant'Andrea